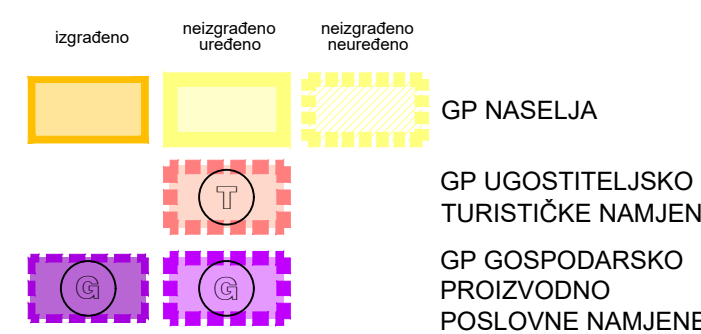
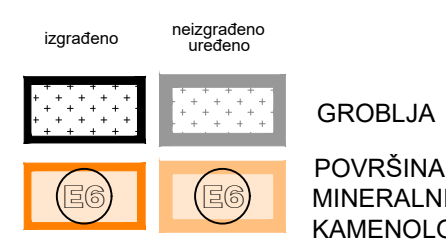
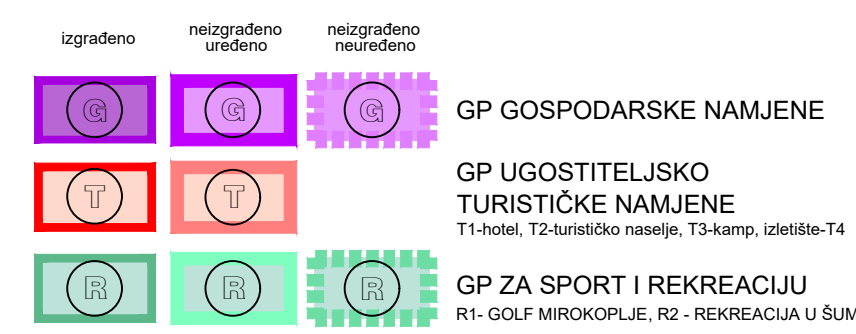


TUMAČ ZNAKOVLJA

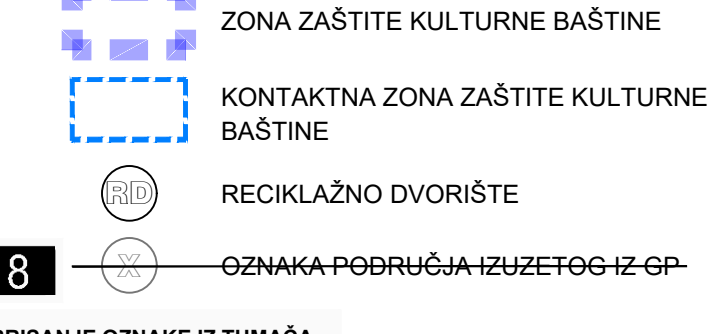
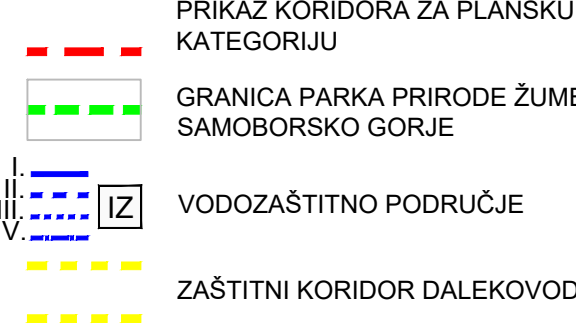
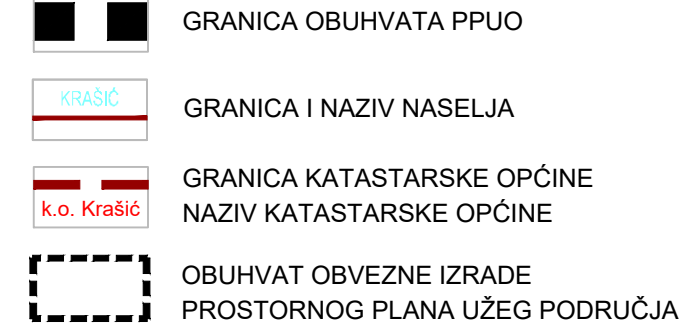
GRAĐEVINSKA PODRUČJA UNUTAR NASELJA



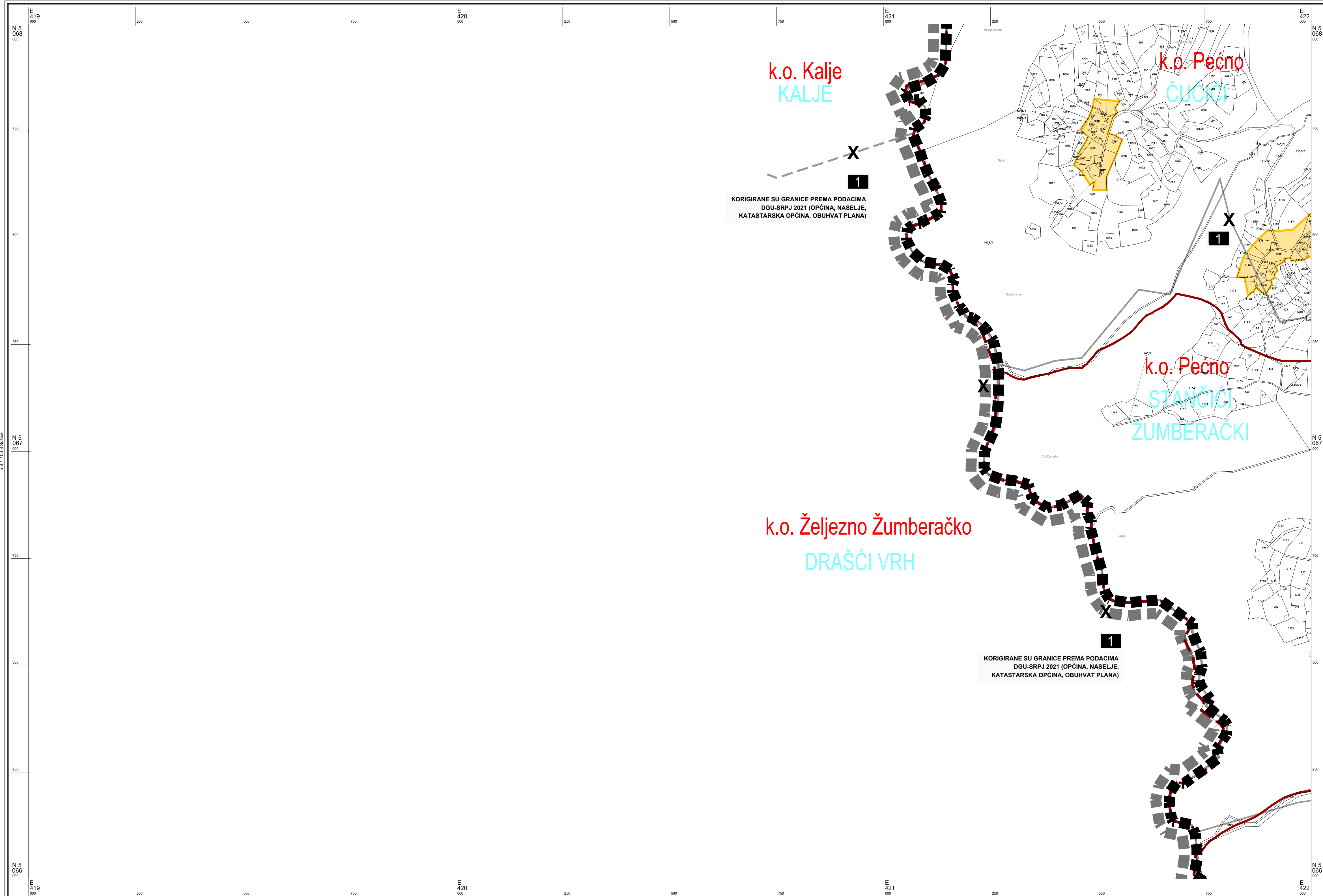
POVRŠINE ZA RAZVOJ GP IZVAN NASELJA



OZNAKE SPECIFIČNIH ZONA



5-4-1-106-8 Sošice

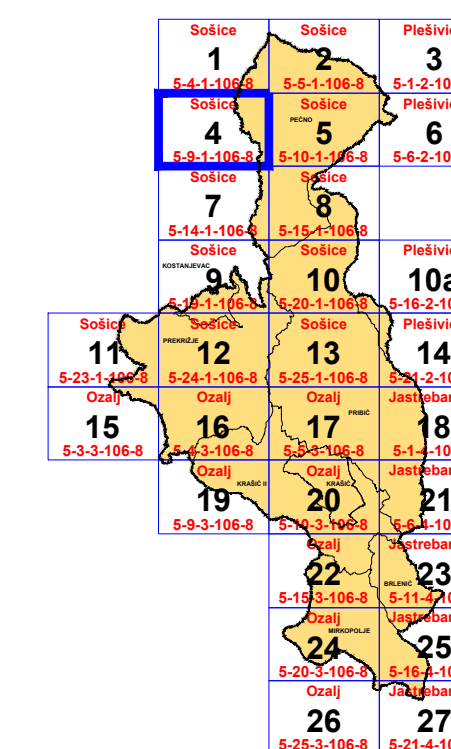


PROSTORNI PLAN UREĐENJA

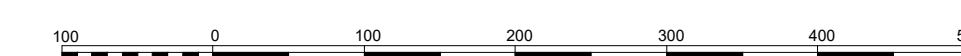
VI. IZMJENE I DOPUNE

4.4. GRAĐEVINSKA PODRUČJA

SHEMA LISTOVA



Mjerilo 1 : 5000



| | | | | | | | | | | | |
|--|--|---|--|--------------------------------------|--------------------------------------|--|--|-------------------------------------|------------------------------|---------------------------------------|--|
| Županija: ZAGREBAČKA ŽUPANIJA | | | | | | | | | | | |
| Jednica lokalne samouprave: OPĆINA KRAŠIĆ | | | | | | | | | | | |
| Naziv prostornog plana: VI. IZMJENE I DOPUNE PROSTORNOG PLANA UREĐENJA OPĆINE KRAŠIĆ - Prijedlog | | | | | | | | | | | |
| Naziv kartografskog prikaza: GRAĐEVINSKA PODRUČJA | | | | | | | | | | | |
| Broj kartografskog prikaza: 4.4. | Mjerilo kartografskog prikaza: 1:5 000 | | | | | | | | | | |
| Odluka Općinskog vijeća o izradi prostornog plana: Glasnik Zagrebačke županije, broj 17/21 | Odluka Odbora Gradskog vijeća o donošenju prostornog plana: Glasnik Zagrebačke županije, broj __/22 | | | | | | | | | | |
| Javna rasprava (datum objave): " " " " " " 2022. - mrežna stranica Ministarstva prostornog uređenja, graditeljstva i državne imovine RH www.mppi.gov.hr (" 2022) i Općine Krašić www.krasic.hr (" 2022) | Javni uvjet održan: od __. do __. 2022. | | | | | | | | | | |
| Pečat tijela odgovornog za provođenje javne rasprave: M.P. | Odgovorna osoba za provođenje javne rasprave: Josip Petković Fajnik, dipl.oec. potpis | | | | | | | | | | |
| Mišljenje na Konačni prijedlog prostornog plana prema članku 107. Zakona o prostornom uređenju ("Narodne novine", br. 153/13, 65/17, 114/18, 39/19 i 86/19): Sukladno čl. 107. st. 4. Zakona o prostornom uređenju, mišljenje se ne pribavlja. | | | | | | | | | | | |
| Stručni izradivač prostornog plana: Zavod za prostorno uređenje Zagrebačke županije | | | | | | | | | | | |
| Pečat stručnog izradivača prostornog plana: M.P. | Ravnateljica Zavoda za prostorno uređenje Zagrebačke županije: Željka Kučinić, dipl.ing.arh. potpis | | | | | | | | | | |
| Pečat odgovornog voditelja izrade prostornog plana: M.P. | Odgovorni voditelj izrade prostornog plana: Ana Sivrčić Mihelić, dipl.ing.arh. potpis | | | | | | | | | | |
| Stručni tim u izradi prostornog plana: <table style="width:100%;"> <tr> <td>Ana Sivrčić Mihelić, dipl.ing.arh.</td> <td>Hrvoje Kujundžić, dipl.ing.arh.</td> </tr> <tr> <td>Željka Kučinić, dipl.ing.arh.</td> <td>Zoran Tonković, prof.geograf.</td> </tr> <tr> <td>Andrea Galčić, dipl.ing.grad., univ.spec.oecooicing</td> <td>Domagoj Duvančić, dipl.ing.prom., univ.spec.oec.MBA</td> </tr> <tr> <td>Suzana Vujčić, dipl.ing.arh.</td> <td>Mato Jurić, dipl.iur.</td> </tr> <tr> <td>Roberta Pišpek, dipl.ing.grad.</td> <td></td> </tr> </table> | | Ana Sivrčić Mihelić, dipl.ing.arh. | Hrvoje Kujundžić, dipl.ing.arh. | Željka Kučinić, dipl.ing.arh. | Zoran Tonković, prof.geograf. | Andrea Galčić, dipl.ing.grad., univ.spec.oecooicing | Domagoj Duvančić, dipl.ing.prom., univ.spec.oec.MBA | Suzana Vujčić, dipl.ing.arh. | Mato Jurić, dipl.iur. | Roberta Pišpek, dipl.ing.grad. | |
| Ana Sivrčić Mihelić, dipl.ing.arh. | Hrvoje Kujundžić, dipl.ing.arh. | | | | | | | | | | |
| Željka Kučinić, dipl.ing.arh. | Zoran Tonković, prof.geograf. | | | | | | | | | | |
| Andrea Galčić, dipl.ing.grad., univ.spec.oecooicing | Domagoj Duvančić, dipl.ing.prom., univ.spec.oec.MBA | | | | | | | | | | |
| Suzana Vujčić, dipl.ing.arh. | Mato Jurić, dipl.iur. | | | | | | | | | | |
| Roberta Pišpek, dipl.ing.grad. | | | | | | | | | | | |
| Pečat Gradskog vijeća: M.P. | Predsjednik Općinskog vijeća: Josip Špoljar potpis: | | | | | | | | | | |
| Istovjetnost ovog prostornog plana s izvornikom ovjerava: M.P. (Pečat nadležnog tijela) | Istovjetnost ovog prostornog plana s izvornikom ovjerava: potpis: | | | | | | | | | | |