

TUMAČ ZNAKOVLJA

GRAĐEVINSKA PODRUČJA UNUTAR NASELJA

Izgrađeno, neizgrađeno uređeno, neizgrađeno neuređeno

GP NASELJA

GP UGOSTITELJSKO TURISTIČKE NAMJENE

GP GOSPODARSKO PROIZVODNO POSLOVNE NAMJENE

POVRŠINE ZA RAZVOJ GP IZVAN NASELJA

Izgrađeno, neizgrađeno uređeno, neizgrađeno neuređeno

GP GOSPODARSKE NAMJENE

GP UGOSTITELJSKO TURISTIČKE NAMJENE
T1-hotel, T2-turističko naselje, T3-kamp, ideliste-T4

GP ZA SPORT I REKREACIJU
R1- GOLF MIROKOPOLJE, R2 - REKREACIJA U ŠUMI

Izgrađeno, neizgrađeno uređeno

GROBLJA

POVRŠINA ZA ISKORIŠTAVANJE MINERALNIH SIROVINA-KAMENOLOM

OZNAKE SPECIFIČNIH ZONA

GRANICA OBUHVATA PPUO

GRANICA I NAZIV NASELJA

GRANICA KATASTARKE OPĆINE NAZIV KATASTARKE OPĆINE

OBUHVAT OBVEZNE IZRADE PROSTORNOG PLANA UŽEG PODRUČJA

PRIKAZ KORIDORA ZA PLANSKU KATEGORIJU

GRANICA PARKA PRIRODE ŽUMBERAK - SAMOBORSKO GORJE

VODOZAŠTITNO PODRUČJE

ZAŠTITNI KORIDOR DALEKOVODA

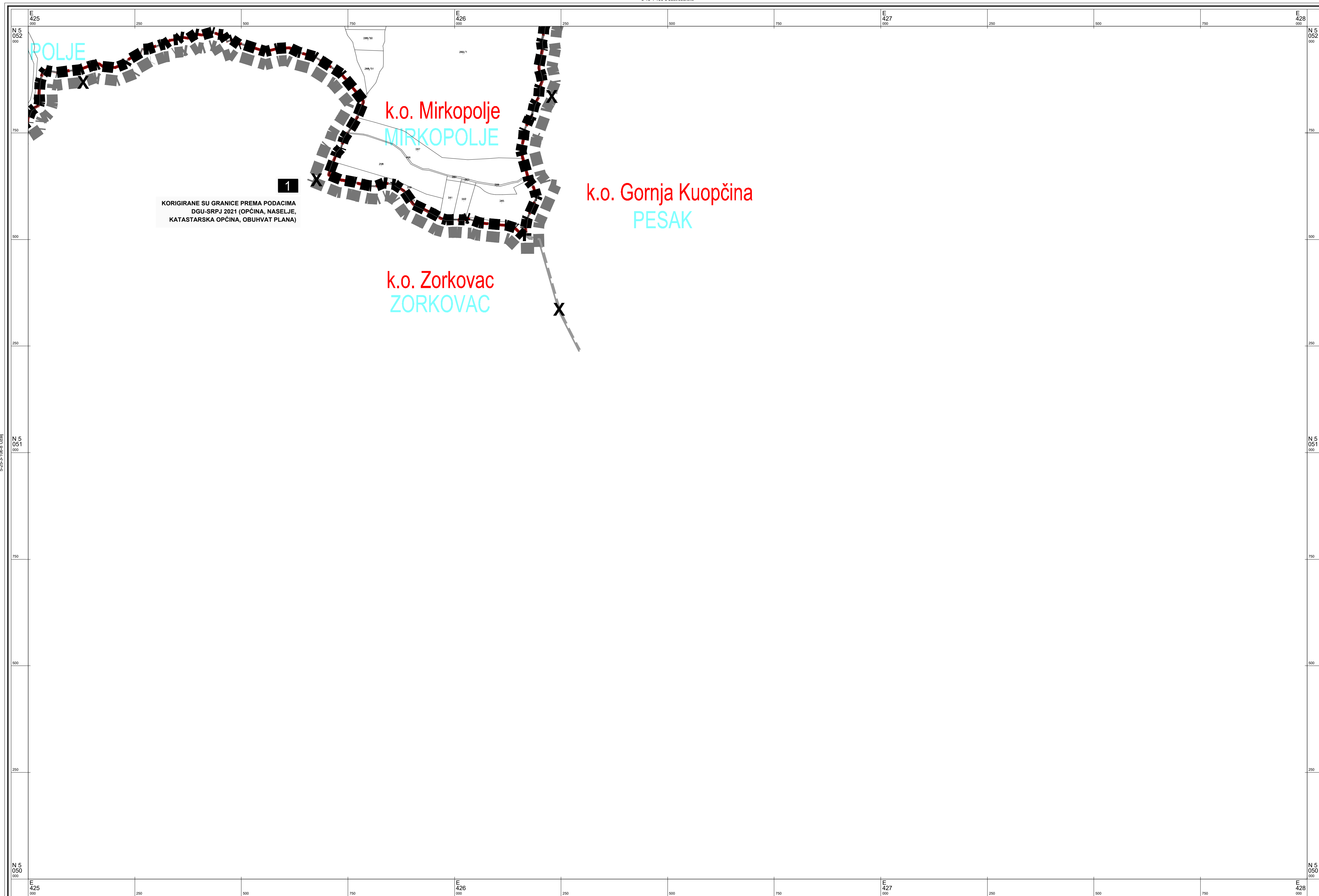
ZONA ZAŠTITE KULTURNE BAŠTINE

KONTAKTNA ZONA ZAŠTITE KULTURNE BAŠTINE

RECIKLAŽNO DVORIŠTE

OZNAKA PODRUČJA IZUZETOG IZ GP-
BRISANJE OZNAKE IZ TUMAČA

5-21-4-106-8 Jastrebarsko



Zagrebačka županija OPĆINA KRAŠIĆ

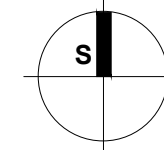
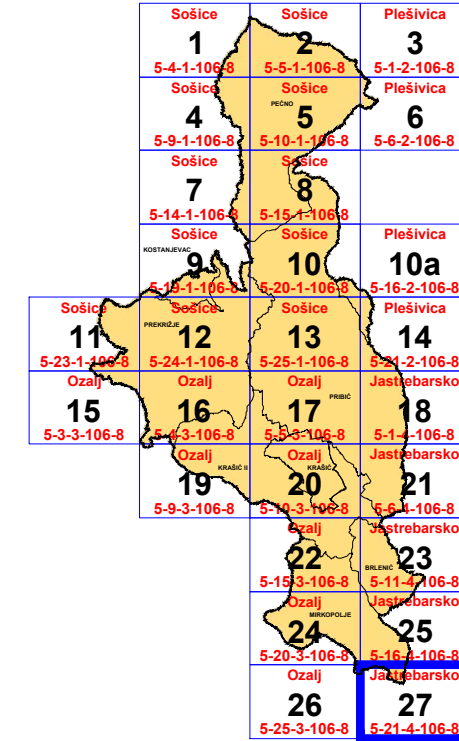


PROSTORNI PLAN UREĐENJA

VI. IZMJENE I DOPUNE

4.27. GRAĐEVINSKA PODRUČJA

SHEMA LISTOVA



Mjerilo 1 : 5000



Županija: ZAGREBAČKA ŽUPANIJA	
Jedinica lokalne samouprave: OPĆINA KRAŠIĆ	
Naziv prostornog plana: VI. IZMJENE I DOPUNE PROSTORNOG PLANA UREĐENJA OPĆINE KRAŠIĆ - Prijedlog	
Naziv kartografskog prikaza: GRAĐEVINSKA PODRUČJA	
Broj kartografskog prikaza: 4.27.	Mjerilo kartografskog prikaza: 1:5 000
Odluka Općinskog vijeća o izradi prostornog plana: Glasnik Zagrebačke županije, broj 17/21	Odluka Općinskog vijeća o donošenju prostornog plana: Glasnik Zagrebačke županije, broj __/22
Javna rasprava (datum objave): " - " - 2022. - mjesto: Javna rasprava prostornog uređenja, graditeljske i državne imovine RH www.mpgi.gov.hr (_ 2022) i Općine Krašić www.krasic.hr (_ 2022)	Javni uvjet održan: od __. do __. 2022.
Pečat lica odgovornog za provođenje javne rasprave: M.P.	Odgovorna osoba za provođenje javne rasprave: Josip Petković Fajnik, dipl.oec. potpis
Mišljenje na Konačni prijedlog prostornog plana prema članku 107. Zakona o prostornom uređenju ("Narodne novine", br. 153/13, 65/17, 114/18, 39/19 i 86/19): Sukladno čl. 107. st. 4. Zakona o prostornom uređenju, mišljenje se ne pribavlja.	
Stručni izradivač prostornog plana: Zavod za prostorno uređenje Zagrebačke županije	
Pečat stručnog izradivača prostornog plana: M.P.	Ravnateljica Zavoda za prostorno uređenje Zagrebačke županije: Željka Kučinić, dipl.ing.arh. potpis
Pečat odgovornog voditelja izrade prostornog plana: M.P.	Odgovorni voditelj izrade prostornog plana: Ana Sivrčić Mihelić, dipl.ing.arh. potpis
Stručni tim u izradi prostornog plana: Ana Sivrčić Mihelić, dipl.ing.arh. Željka Kučinić, dipl.ing.arh. Andrea Galić, dipl.ing.grad., univ.spec.oecooing Suzana Vujić, dipl.ing.arh. Roberta Pišpek, dipl.ing.grad. Hrvoje Kujundžić, dipl.ing.arh. Zoran Tonković, prof.geograf. Domagoj Duvančić, dipl.ing.prom., univ.spec.oec.MBA Mato Jurić, dipl.iur.	
Pečat Gradskog vijeća: M.P.	Predsjednik Općinskog vijeća: Josip Špoljar potpis
Istovjetnost ovog prostornog plana s izvornikom ovjerava: M.P. (Pečat nadležnog tijela)	Istovjetnost ovog prostornog plana s izvornikom ovjerava: potpis