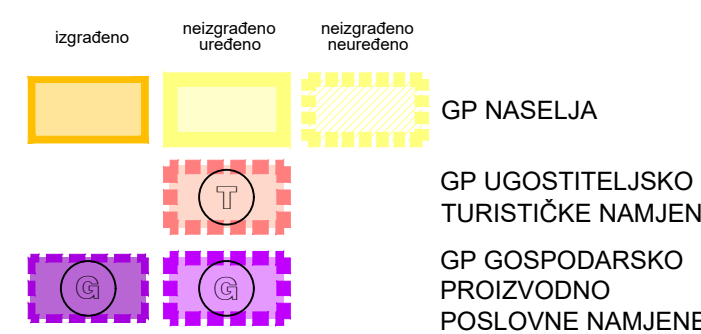
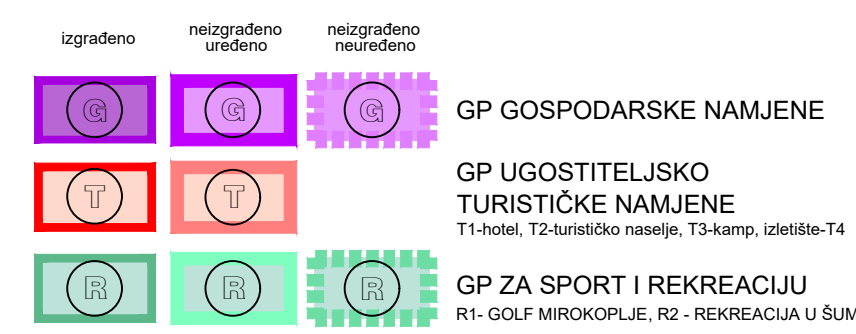


# TUMAČ ZNAKOVLJA

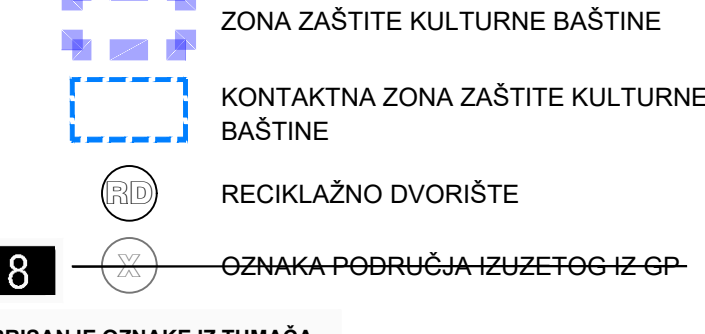
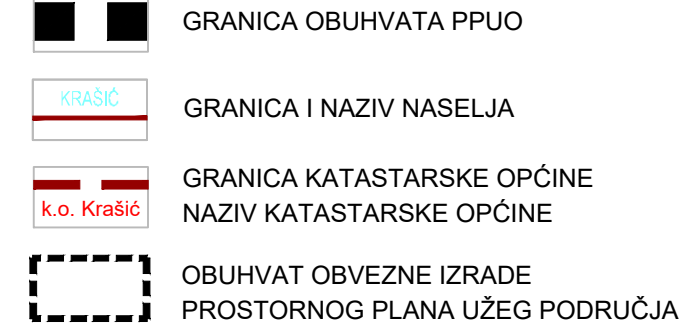
## GRAĐEVINSKA PODRUČJA UNUTAR NASELJA



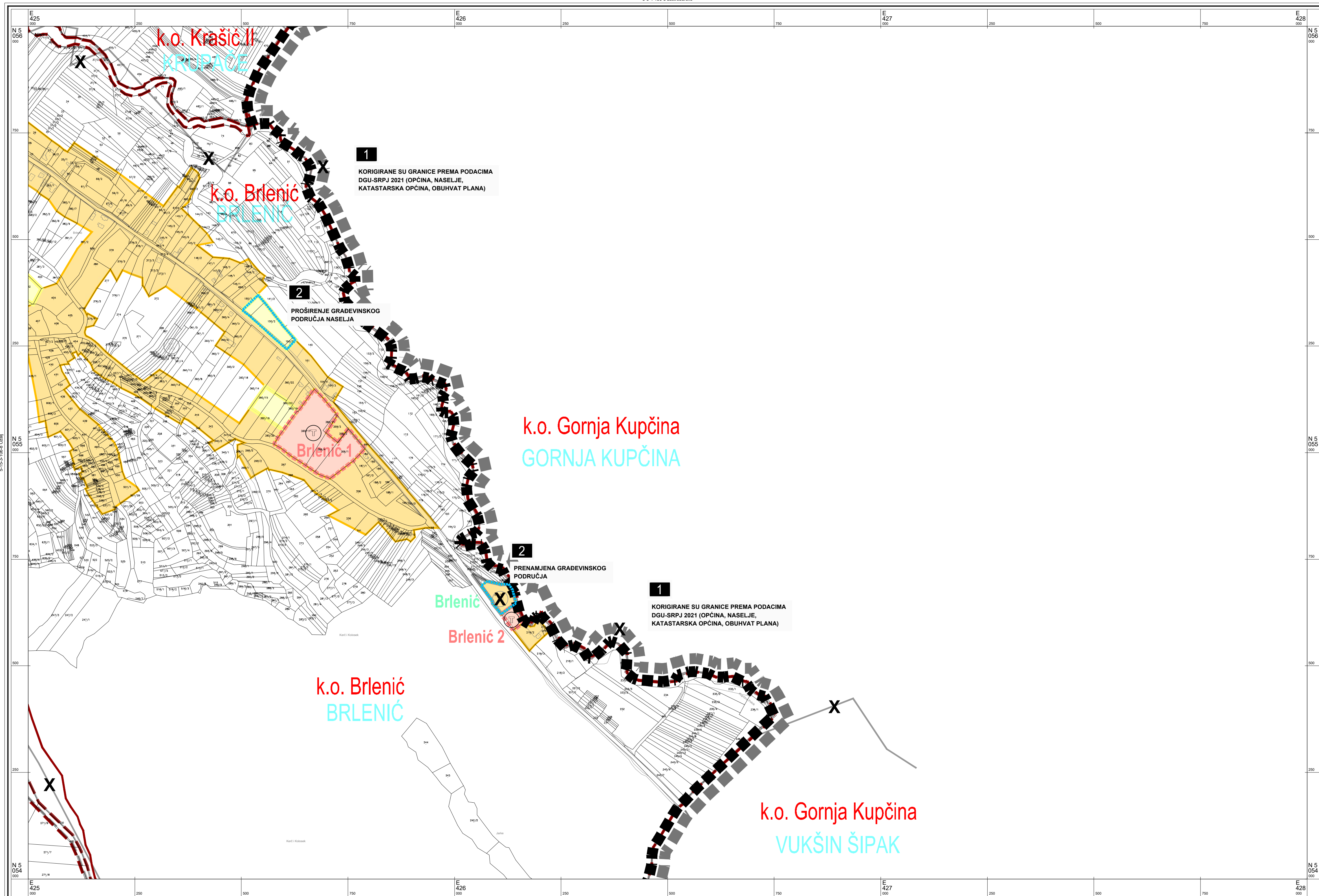
## POVRŠINE ZA RAZVOJ GP IZVAN NASELJA



## OZNAKE SPECIFIČNIH ZONA



5-11-4-106-8 Jastrebarsko



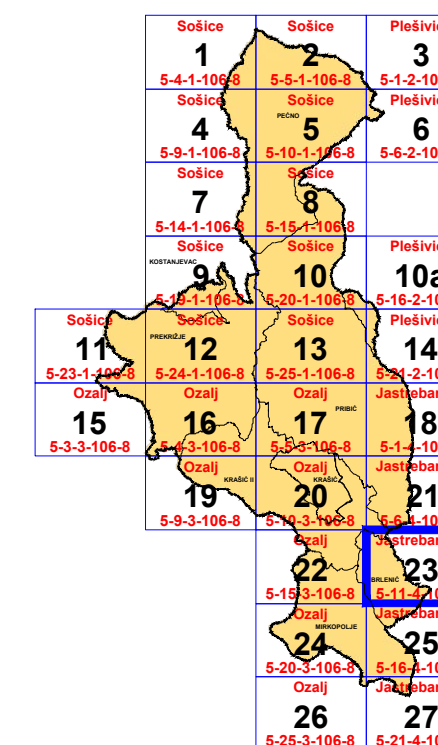
# Zagrebačka županija OPĆINA KRAŠIĆ

## PROSTORNI PLAN UREĐENJA

### VI. IZMJENE I DOPUNE

## 4.23. GRAĐEVINSKA PODRUČJA

### SHEMA LISTOVA



Mjerilo 1 : 5000



Županija: <b>ZAGREBAČKA ŽUPANIJA</b>	
Jedinica lokalne samouprave: <b>OPĆINA KRAŠIĆ</b>	
Naziv prostornog plana: <b>VI. IZMJENE I DOPUNE PROSTORNOG PLANA UREĐENJA OPĆINE KRAŠIĆ - Prijedlog</b>	
Naziv kartografskog prikaza: <b>GRAĐEVINSKA PODRUČJA</b>	
Broj kartografskog prikaza: <b>4.23.</b>	Mjerilo kartografskog prikaza: <b>1:5 000</b>
Odluka Općinskog vijeća o izradi prostornog plana: <b>Glasnik Zagrebačke županije, broj 17/21</b>	Odluka Odbora Gradskog vijeća o donošenju prostornog plana: <b>Glasnik Zagrebačke županije, broj __/22</b>
Javna rasprava (datum objave): - od 11.05.2022. do 18.05.2022. - mjesto: Javna rasprava prostornog uređenja, gradilištna i državna imovina RH www.mpgi.gov.hr (L_2022)   Općina Krašić www.krasic.hr (L_2022)	Javni uvjod održan: <b>od __. __. 2022.</b>
Pečat tijela odgovornog za provođenje javne rasprave:  M.P. _____	Odgovorna osoba za provođenje javne rasprave: <b>Josip Petković Fajnik, dipl.oec.</b>  potpis _____
Mišljenje na Konačni prijedlog prostornog plana prema članku 107. Zakona o prostornom uređenju ("Narodne novine", br. 153/13, 65/17, 114/18, 39/19 i 88/19): <b>Sukladno čl. 107. st. 4. Zakona o prostornom uređenju, mišljenje se ne pribavlja.</b>	
Stručni izradivač prostornog plana: <b>Zavod za prostorno uređenje Zagrebačke županije</b>	
Pečat stručnog izradivača prostornog plana:  M.P. _____	Ravnateljica Zavoda za prostorno uređenje Zagrebačke županije: <b>Željka Kučinić, dipl.ing.arh.</b>  potpis _____
Pečat odgovornog voditelja izrade prostornog plana:  M.P. _____	Odgovorni voditelj izrade prostornog plana: <b>Ana Sivrić Mihelić, dipl.ing.arh.</b>  potpis _____
Stručni tim u izradi prostornog plana: <b>Ana Sivrić Mihelić, dipl.ing.arh.</b> <b>Željka Kučinić, dipl.ing.arh.</b> <b>Andrea Galić, dipl.ing.grad., univ.spec.oecooing</b> <b>Suzana Vujčić, dipl.ing.arh.</b> <b>Roberta Pišpek, dipl.ing.grad.</b> <b>Hrvoje Kujundžić, dipl.ing.arh.</b> <b>Zoran Tonković, prof.geograf.</b> <b>Domagoj Duvančić, dipl.ing.prom., univ.spec.oec.MBA</b> <b>Mato Jurić, dipl.iur.</b>	
Pečat Gradskog vijeća:  M.P. _____	Predsjednik Općinskog vijeća: <b>Josip Špoljar</b>  potpis _____
Istovjetnost ovog prostornog plana s izvornikom ovjerava:  M.P. _____ (Pečat nadležnog tijela)	Istovjetnost ovog prostornog plana s izvornikom ovjerava:  potpis _____