

TUMAČ ZNAKOVLJA

GRAĐEVINSKA PODRUČJA UNUTAR NASELJA

Izgrađeno
 Neizgrađeno uređeno
 Neizgrađeno neuređeno
GP NASELJA
 GP UGOSTITELJSKO TURISTIČKE NAMJENE
 GP GOSPODARSKO PROIZVODNO POSLOVNE NAMJENE

POVRŠINE ZA RAZVOJ GP IZVAN NASELJA

Izgrađeno
 Neizgrađeno uređeno
 Neizgrađeno neuređeno
GP GOSPODARSKE NAMJENE
 GP UGOSTITELJSKO TURISTIČKE NAMJENE (T1-naselje, T2-turističko naselje, T3-kamp, idelište-T4)
 GP ZA SPORT I REKREACIJU (R1- GOLF MIROKOLPIJE, R2 - REKREACIJA U ŠUMI)

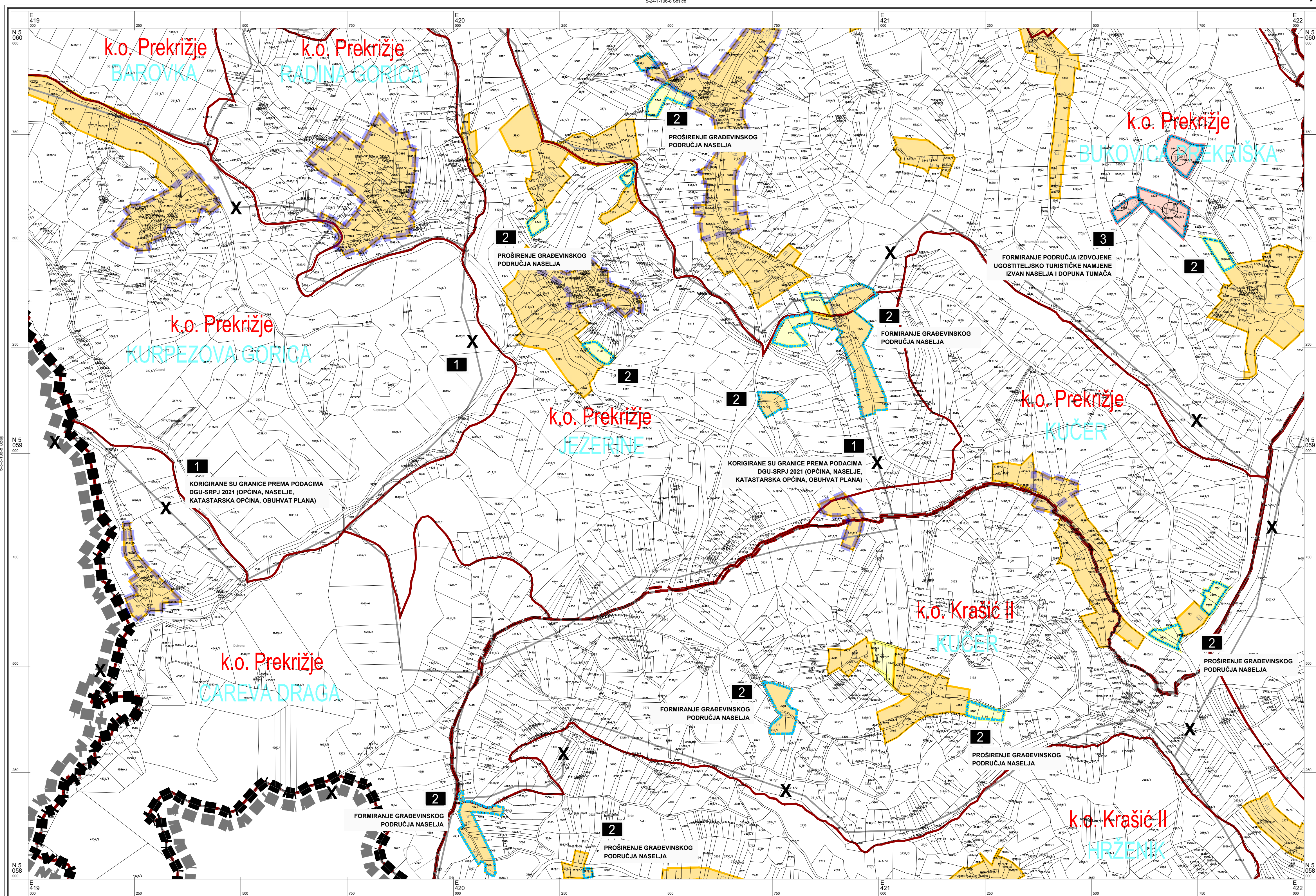
OZNAKE SPECIFIČNIH ZONA

GRANICA OBUHVATA PPUO
 GRANICA I NAZIV NASELJA
 GRANICA KATASTARSKE OPĆINE
 OBUHVAT OBVEZNE IZRADE PROSTORNOG PLANA UŽEG PODRUČJA
 GROBLJA
 POVRŠINA ZA ISKORIŠTAVANJE MINERALNIH SIROVINA-KAMENOLOM
 Proširenje/formiranje/prenamjena građevinskog područja

PRIKAZ KORIDORA ZA PLANSKU KATEGORIJU
 GRANICA PARKA PRIRODE ŽUMBERAK - SAMOBORSKO GORJE
 VODOZAŠTITNO PODRUČJE
 ZAŠTITNI KORIDOR DALEKOVODA

ZONA ZAŠTITE KULTURNE BAŠTINE
 KONTAKTNA ZONA ZAŠTITE KULTURNE BAŠTINE
 REKICLAŽNO DVORIŠTE
 OZNAKA PODRUČJA IZUZETOG IZ GP-BRISANJE OZNAKE IZ TUMAČA

5-4-3-106-8 Ozalj

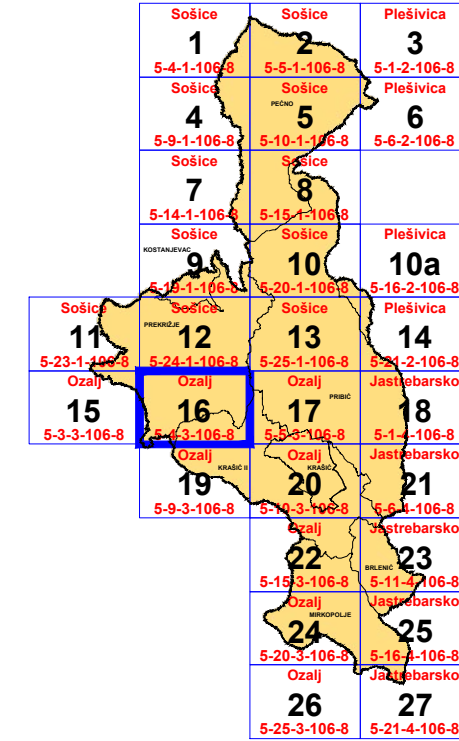


Zagrebačka županija
OPĆINA KRAŠIĆ

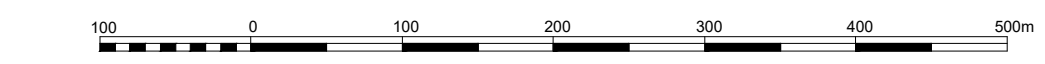
PROSTORNI PLAN UREĐENJA
 VI. IZMJENE I DOPUNE

4.16.
GRAĐEVINSKA PODRUČJA

SHEMA LISTOVA



Mjerilo 1 : 5000



| | |
|---|--|
| Županija: ZAGREBAČKA ŽUPANIJA | |
| Jednica lokalne samouprave: OPĆINA KRAŠIĆ | |
| Naziv prostornog plana: VI. IZMJENE I DOPUNE PROSTORNOG PLANA UREĐENJA OPĆINE KRAŠIĆ - Prijedlog | |
| Naziv kartografskog prikaza: GRAĐEVINSKA PODRUČJA | |
| Broj kartografskog prikaza: 4.16. | Mjerilo kartografskog prikaza: 1:5 000 |
| Odluka Općinskog vijeća o izradi prostornog plana: Glasnik Zagrebačke županije, broj 17/21 | Odluka Općinskog vijeća o donošenju prostornog plana: Glasnik Zagrebačke županije, broj __/22 |
| Javna rasprava (datum objave): - 08.07.2022. - 15.07.2022. - 08.07.2022. - 15.07.2022. (Općina Krašić www.krasic.hr) | Javni uvid održan: od __. __. 2022. |
| Pečat tijela odgovornog za provođenje javne rasprave: | Odgovorna osoba za provođenje javne rasprave: Josip Petković Fajnik, dipl.oec. |
| M.P. _____ potpis | |
| Mišljenje na Konačni prijedlog prostornog plana prema članku 107. Zakona o prostornom uređenju ("Narodne novine", br. 153/13, 65/17, 114/18, 38/19 i 88/19): Sukladno čl. 107. st. 4. Zakona o prostornom uređenju, mišljenje se ne pribavlja. | |
| Stručni izradivač prostornog plana: Zavod za prostorno uređenje Zagrebačke županije | |
| Pečat stručnog izradivača prostornog plana: | Ravnateljica Zavoda za prostorno uređenje Zagrebačke županije: Željka Kućinić, dipl.ing.arh. |
| M.P. _____ potpis | |
| Pečat odgovornog voditelja izrade prostornog plana: | Odgovorni voditelj izrade prostornog plana: Ana Svirčić Mihelić, dipl.ing.arh. |
| M.P. _____ potpis | |
| Stručni tim u izradi prostornog plana: Ana Svirčić Mihelić, dipl.ing.arh. Željka Kućinić, dipl.ing.arh. Andrea Galić, dipl.ing.grad., univ.spec.oecooing Suzana Vujić, dipl.ing.arh. Roberta Pišpek, dipl.ing.grad. | |
| Hrvoje Kujundžić, dipl.ing.arh. Zoran Tonković, prof.geograf. Domagoj Duvančić, dipl.ing.prom., univ.spec.oec.MBA Mato Jurić, dipl.iur. | |
| Pečat Gradskog vijeća: | Predsjednik Općinskog vijeća: Josip Špoljar |
| M.P. _____ potpis | |
| Istovjetnost ovog prostornog plana s izvornikom ovjerava: | Istovjetnost ovog prostornog plana s izvornikom ovjerava: |
| M.P. _____ potpis (Pečat nadležnog tijela) | |