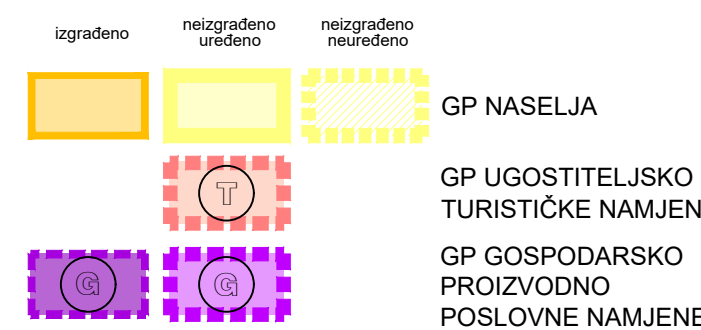
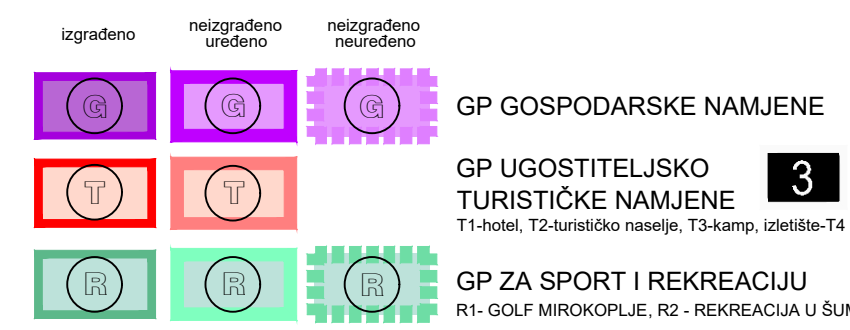


TUMAČ ZNAKOVLJA

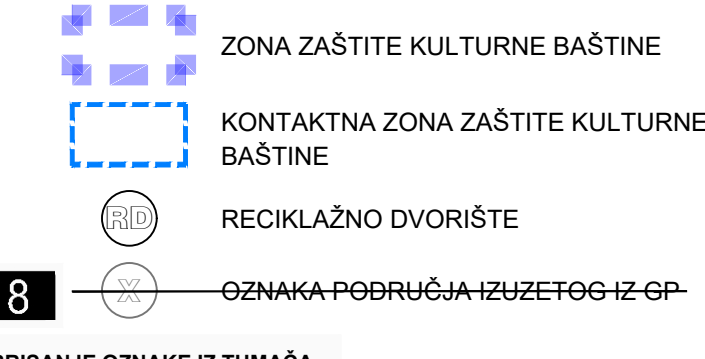
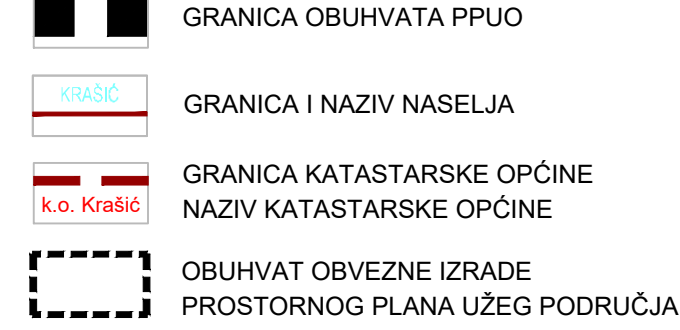
GRAĐEVINSKA PODRUČJA UNUTAR NASELJA



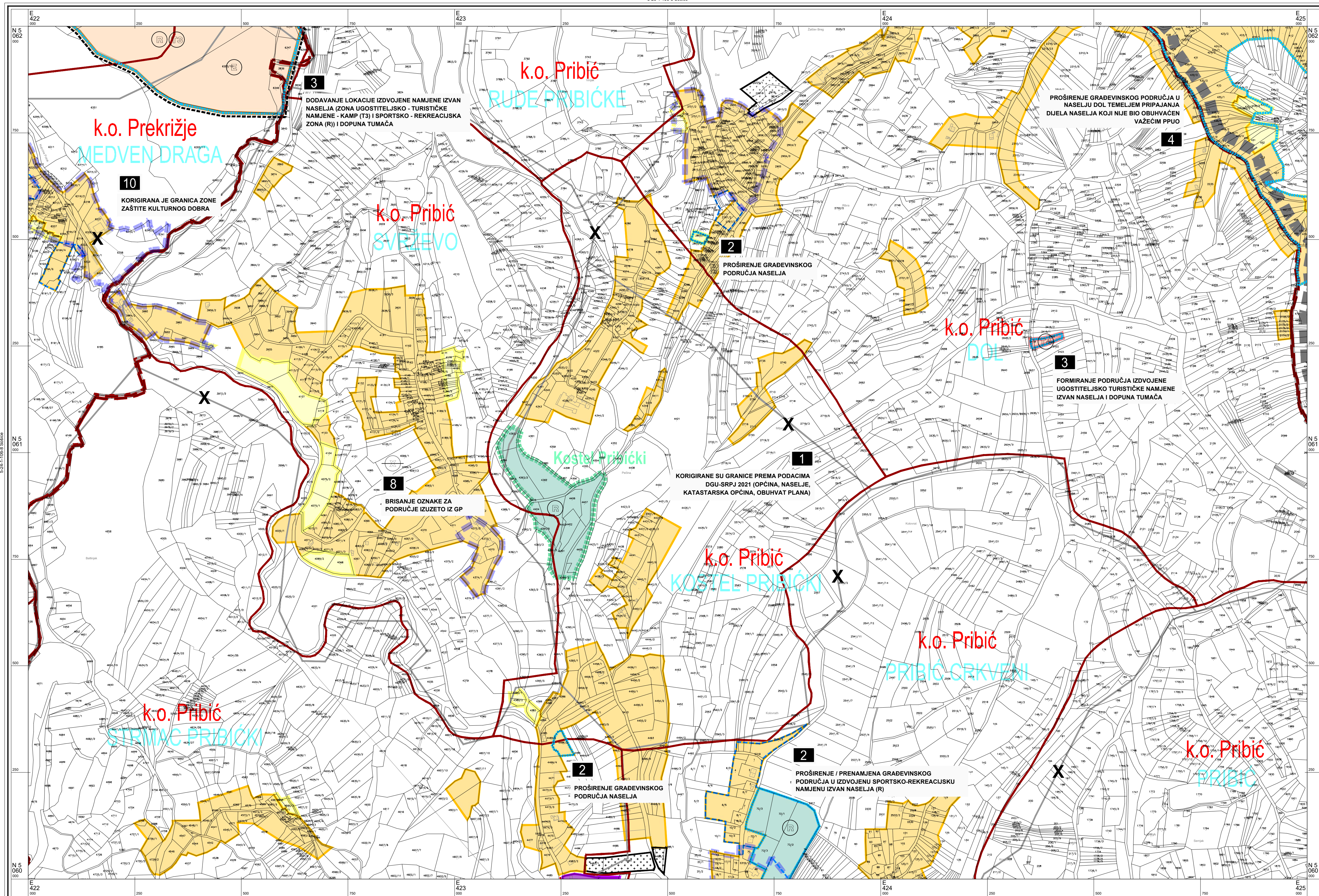
POVRŠINE ZA RAZVOJ GP IZVAN NASELJA



OZNAKE SPECIFIČNIH ZONA



5-25-1-106-8 Sošice

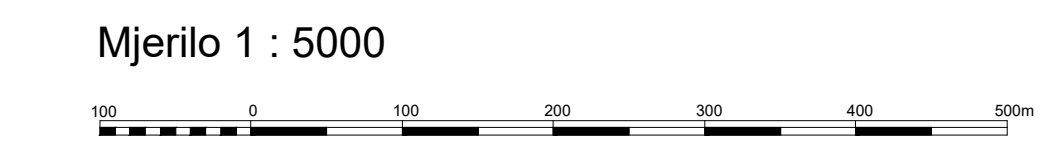
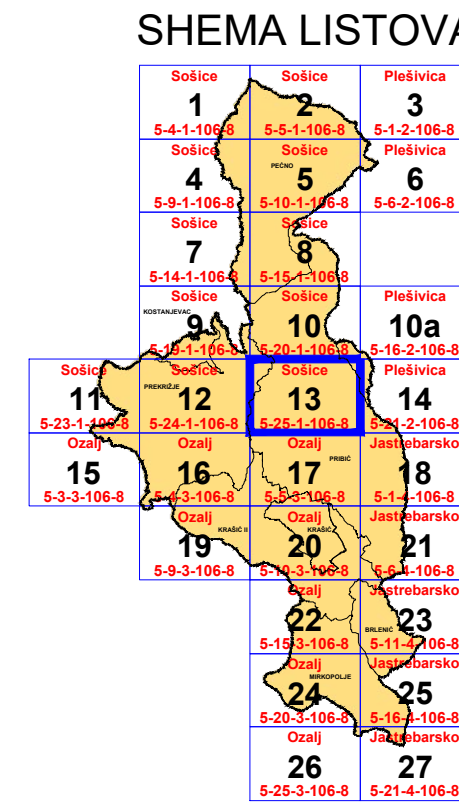


Zagrebačka županija
OPĆINA KRAŠIĆ

PROSTORNI PLAN UREĐENJA

VI. IZMJENE I DOPUNE

4.13. GRAĐEVINSKA PODRUČJA



Županija: ZAGREBAČKA ŽUPANIJA	
Jednica lokalne samouprave: OPĆINA KRAŠIĆ	
Naziv prostornog plana: VI. IZMJENE I DOPUNE PROSTORNOG PLANA UREĐENJA OPĆINE KRAŠIĆ - Prijedlog	
Naziv kartografskog prikaza: GRAĐEVINSKA PODRUČJA	
Broj kartografskog prikaza: 4.13.	Mjerilo kartografskog prikaza: 1:5 000
Odluka Općinskog vijeća o izradi prostornog plana: Glasnik Zagrebačke županije, broj 17/21	Odluka Gradskog vijeća o donošenju prostornog plana: Glasnik Zagrebačke županije, broj __/22
Javna rasprava (datum objave): - 14.05.2022. - 15.05.2022. (Mjesna zajednica)	Javni uvjet održan: od __. do __. 2022.
Pečat ljeta odgovornog za provođenje javne rasprave:	Odgovorna osoba za provođenje javne rasprave: Josip Petković Fajnik, dipl.ing.
Mišljenje na Konačni prijedlog prostornog plana prema članku 107. Zakona o prostornom uređenju ("Narodne novine", br. 153/13, 65/17, 114/18, 38/19 i 88/19): Sukladno čl. 107. st. 4. Zakona o prostornom uređenju, mišljenje se ne pribavlja.	
Stručni izradivač prostornog plana: Zavod za prostorno uređenje Zagrebačke županije	
Pečat stručnog izradivača prostornog plana:	Ravnateljica Zavoda za prostorno uređenje Zagrebačke županije: Željka Kučinčić, dipl.ing.arh.
Pečat odgovornog voditelja izrade prostornog plana:	Odgovorni voditelj izrade prostornog plana: Ana Svirčić Mihelić, dipl.ing.arh.
Stručni tim u izradi prostornog plana: Ana Svirčić Mihelić, dipl.ing.arh. Željka Kučinčić, dipl.ing.arh. Andrea Galić, dipl.ing.grad., univ.spec.oecooing Suzana Vujčić, dipl.ing.arh. Roberta Pišpek, dipl.ing.grad.	
Pečat Gradskog vijeća:	Predsjednik Općinskog vijeća: Josip Špoljar
Istovjetnost ovog prostornog plana s izvornikom ovjerava:	Istovjetnost ovog prostornog plana s izvornikom ovjerava: