




Nositelj izrade Plana:
OPĆINA KRAŠIĆ



Stručni izrađivač Plana:
ZAVOD ZA PROSTORNO UREĐENJE
ZAGREBAČKE ŽUPANIJE

II.

PRILOZI PLANA

II.2.


ZAHTEVI JAVNOPRAVNIH TIJELA

II.2.1. ZAHTJEVI JAVNOPRAVNIH TIJELA

Sukladno članku 90. stavak 1. Zakona o prostornom uređenju, nositelj izrade VI. Izmjena i dopuna Plana, Jedinствeni upravni odjel Općine Krašić, uputio je 18. Listopada 2021. Odluku o izradi VI. Izmjena i dopuna Prostornog plana Općine Krašić nadležnim javnopravnim tijelima, s pozivom da mu u roku od 15 dana dostave zahtjeve za izradu prostornog plana koji nisu sadržani u informacijskom sustavu.

Pristigli zahtjevi razmatrani pri izradi Nacrta prijedloga:

PRISTIGLI ZAHTJEVI		
red. br.	NAZIV I ADRESA JAVNOPRAVNOG TIJELA	DATUM ZAPRIMANJA KOD NOSITELJA IZRADE PLANA
1.	Državna geodetska uprava Sektor za katastarske programe i posebne registre Gruška 20, 10000 Zagreb	9.11.2021.
2.	Hrvatska agencija za civilno zrakoplovstvo Roberta Frangeša Mihanovića 9 10110 Zagreb	27.10.2021.
3.	Hrvatska regulatorna agencija za mrežne djelatnosti Ulica grada Vukovara 284 10000 Zagreb	27.10.2021.
4.	HEP ODS Elektra Karlovac Vlatka Mačeka 44, 47000 Karlovac	29.10.2021.
5.	Ministarstvo gospodarstva i održivog razvoja Uprava za zaštitu prirode Radnička cesta 80, 10000 Zagreb	2.11.2021.
6.	Ministarstvo obrane RH , Uprava za materijalne resurse, Sektor za vojnu infrastrukturu, Služba za vojno graditeljstvo i energetska učinkovitost Trg kralja Petra Krešimira IV 1, 10000 Zagreb	4.11.2021.
7.	Ministarstvo poljoprivrede (1) Planinska 2a 10000 Zagreb	4.11.2021.
8.	Općina Draganić Draganići 10 47210 Draganić	4.11.2021.
9.	Ministarstvo kulture Uprava za zaštitu kulturne baštine, Konzervatorski odjel u Zagrebu Runjaninova 2, 10000 Zagreb	8.11.2021.
10.	Ministarstvo poljoprivrede (2) Uprava za poljoprivredno zemljište Vukovarska 78, PP 1034, 10000 Zagreb	8.11.2021.
11.	Hrvatske šume Uprava šuma podružnica Karlovac Put D. Trstenjaka 1, 47000 Karlovac	8.11.2021.
12.	Grad Jastrebarsko Trg J.J. Strossmayera 13 10450 Jastrebarsko	8.11.2021.
13.	Hrvatske ceste d.o.o. Sektor za pripremu, građenje i rekonstrukciju, Odjel za strateško planiranje Vončinina 3, 10000 Zagreb	10.11.2021.
14.	Hrvatski operater prijenosnog sustava Sektor za razvoj, priključak, izgradnju i upravljanje imovinom Kupska 4, 10000 Zagreb	17.11.2021.
15.	Ministarstvo gospodarstva i održivog razvoja Uprava za energetiku Radnička cesta 80, 10 000 Zagreb	21.4.2022.
16.	Hrvatska agencija za civilno zrakoplovstvo Ulica grada Vukovara 284 10 000 Zagreb	22.4.2022.


 REPUBLIKA HRVATSKA
 HRVATSKA AGENCIJA ZA CIVILNO ZRAKOPLOVSTVO
 Ulica grada Vukovara 284, 10 000 Zagreb

KLASA: 350-02/21-01/05
 LFBROJ: 376-05-01-21-2
 Zagreb, 26. listopada 2021.


Zagrebačka županija
 Općina Krašić
 Krašić 101
 10 450 Krašić

Predmet: VI. Izmjene i dopune Prostornog plana uređenja Općine Krašić
 - mišljenje, daje se


Podneskom, KLASA: 350-02/21-01/05, URBROJ: 238/15-02-21-4 od 18. listopada 2021. godine, dostavili ste Odluku o Izradi VI. Izmjena i dopuna prostornog plana uređenja Općine Krašić te zatražili zahtjeve za izradu VI. Izmjena i dopuna prostornog plana uređenja Općine Krašić (u daljnjem tekstu: Plan).

U skladu s vašim traženjem obavještavamo vas da iz djelatnosti rada Hrvatske agencije za civilno zrakoplovstvo nemamo posebnih zahtjeva za izradu Plana.

S poštovanjem,


 Zrakoplovni inspektor
 Ivaša Milčević, dipl. ing.
 Milčević

Hrvatska agencija za civilno zrakoplovstvo, Ulica grada Vukovara 284, 10000 Zagreb
 t: +385 1 2388 300 fax: +385 1 2389 001; E mail: oca@ocaa.hr; OIB: 711180806305


 HAKOM

KLASA: 350-05/21-01/336
 URBROJ: 376-05-01-21-02
 Zagreb, 22. listopada 2021.

Republika Hrvatska
 Zagrebačka županija
 Općina Krašić
 Načelnik
 Krašić 101
 10454 Krašić

Predmet: Općina Krašić
 VI. IZMJENE I DOPUNE PPUO KRAŠIĆ
 zahtjevi – smjernice za izradu

Veza: Vaš dopis KLASA: 350-02/21-01/05, URBROJ: 238/15-02-21-4, od 18. listopada 2021.

Poštovani,

temeljem vašega zahtjeva obavještavamo vas da je prema odredbi čl. 3. Zakona o elektroničkim komunikacijama (NN br. 73/08, 90/11, 133/12, 80/13, 71/14 i 72/17; dalje: ZEK), elektronička komunikacijska infrastruktura, obavljanje djelatnosti elektroničkih komunikacijskih mreža i usluga, prostorno planiranje, gradnja, održavanje, razvoj i korištenje elektroničkih komunikacijskih mreža, elektroničke komunikacijske infrastrukture i druge povezane opreme te upravljanje i uporaba radiofrekvencijskog spektra, adresnog i brojevnog prostora, kao prirodno ograničenih općih dobara, od interesa su za Republiku Hrvatsku i da se prema odredbi iz čl. 25. st. 2. ZEK-a elektronička komunikacijska infrastruktura mora planirati u dokumentima prostornog uređenja. Temeljem odredbi čl. 25. st. 3. ZEK-a, Hrvatska regulatorna agencija za mrežne djelatnosti (dalje: HAKOM) u postupku donošenja dokumenata prostornog uređenja donosi prethodno mišljenje kojim se potvrđuje da se dokumentom prostornog uređenja uređuje gradnja elektroničke komunikacijske infrastrukture i druge povezane opreme u skladu s pravilnicima ZEK-a i u skladu s Uredbom o mjerilima razvoja elektroničke komunikacijske infrastrukture i druge povezane opreme (NN br. 131/12 i 92/15). Također, temeljem odredbi iz čl. 25. st. 11. ZEK-a, HAKOM utvrđuje i izdaje zahtjeve i mišljenja u postupku izrade i donošenja dokumenata prostornog uređenja.

Sukladno odredbama iz čl. 76. Zakona o prostornom uređenju (NN br. 153/13) prostorni plan općine određuje koridore infrastrukture značajne za grad, odnosno općinu, dakle određuje i koridore elektroničke komunikacijske infrastrukture. U skladu s prethodno navedenim zakonskim odredbama predmetni PPUO treba sadržavati smjernice za izgradnju nove i rekonstrukciju/širenje postojeće elektroničke komunikacijske infrastrukture kako slijedi:

Nova elektroničku komunikacijsku infrastrukturu za pružanje javnih komunikacijskih usluga putem elektroničkih komunikacijskih vodova, odrediti planiranjem koridora primjenjujući slijedeća načela:

HRVATSKA REGULATORNA AGENCIJA ZA MREŽNE DJELATNOSTI
 Robert Farišević Mihanovića 3, 10000 Zagreb | OIB: 8949070464 | Tel: 011 2902 300, Fax: 011 2902 070 | www.hakom.hr

- za gradove i naselja gradskih obilježja: podzemno u zoni pješačkih staza ili zelenih površina;
- za ostala naselja: podzemno i/ili nadzemno u zoni pješačkih staza ili zelenih površina;
- za međunarodnu, magistralnu i međumjestno povezivanje: podzemno slijedeći koridore prometnica ili željezničkih pruga. Iznimno kada je to moguće, samo radi bitnog skraćivanja trasa, koridor se može planirati i izvan koridora prometnica ili željezničkih pruga vodeći računa o pravu vlasništva.
- za izgradnju elektroničku komunikacijsku infrastrukturu za pružanje javnih komunikacijskih usluga putem elektroničkih komunikacijskih vodova planirati dogradnju, odnosno rekonstrukciju te eventualno proširenje radi implementacije novih tehnologija i/ili kolokacija odnosno potreba novih operatera, vodeći računa o pravu zajedničkog korištenja od strane svih operatera.
- Novu elektroničku komunikacijsku infrastrukturu za pružanje komunikacijskih usluga putem elektromagnetskih valova, bez korištenja vodova, odrediti planiranjem postave baznih stanica i njihovih antenskih sustava na antenskim prihvataima na izgrađenim građevinama i rešetkastim i/ili jednojevnim stupovima u gradovima, naseljima i izvan njih, bez detaljnog definiranja (točnog označavanja) lokacija različitih za:
 - gradove i gusto naseljena područja ili njihove dijelove i to posebno za brdovita i posebno za ravničasta područja;
 - ostala naselja i to posebno za brdovita i posebno za ravničasta područja;
 vodeći računa o mogućnosti pokrivanja tih područja radijskim signalom koji će se emitirati radijskim sustavima smještenim na te antenske prilivate (zgrade i/ili stupove) uz načelo zajedničkog korištenja od strane svih operatera-koncesionara, gdje god je to moguće.

Prostorni planovi ne smiju sadržavati nazive tvrtki (operatera), uređaja i nazivlja kojima bi se moglo narušiti pravo na ravnopravno tržišno natjecanje.

Podatke o postojećoj elektroničkoj komunikacijskoj infrastrukturi u zoni obuhvata plana kao i podatke o pokrivenosti područja radijskim signalom operatera pokretnih komunikacija, projektant-planer prikuplja od nadležnog ureda za katastar, operatera za pružanje elektroničkih komunikacijskih usluga uz uporabu radiofrekvencijskog spektra i operatera za pružanje elektroničkih komunikacijskih usluga putem elektroničkih komunikacijskih vodova. Popis u prilogu.


Prije prihvatanja konačnog prijedloga PPU-a, nositelji izrade dužan je pribaviti mišljenje HAKOM-a.

S poštovanjem,

HRVATSKA REGULATORNA AGENCIJA ZA MREŽNE DJELATNOSTI
 ZA MREŽNE DJELATNOSTI
 Roberta Farišević Mihanovića 3
 10000 ZAGREB
 od: *Miran Gostu*
 m.sc. Miran Gostu

Privitak (1)
 1. Popis operatera

Dostaviti:
 1. Naslovu preporučeno



POPIS OPERATORA ZA PRUŽANJE ELEKTRONIČKIH KOMUNIKACIJSKIH USLUGA U ZONI OBUHVATA PLANA U ZONI ELEKTRONIČKIH KOMUNIKACIJSKIH VODOVA.

1	IRBATELS TELECOM d.d.	Ivančička 39	10000 Zagreb	031 621 477	Opis za elektroničke komunikacijske usluge
2	OPTIMA TELECOM d.d.	Bani 79a, Zagreb	10010 Zagreb	01 5541 509	Opis za pružanje mrežnih infrastrukturnih usluga
3	Al Hrvatska d.o.o.	Vinjar put 1, Zagreb	10001 Zagreb	01 4991 814	Opis mrežne postrojevanje mreže elektroničkih komunikacijskih usluga

HEP OPERATOR DISTRIBUCIJSKOG SUSTAVA d.o.o.

Elektra Karlovac
Vladka Mačeka 44,
47000 Karlovac

Općina Krašić,
Krašić 101,
10454 Krašić

TELEFON - 047/881 - 111
TELEFAKS - 04411 - 102
POSTA - 47000 Karlovac - SERVIS
IBAN - HR8424040081400018244

NAŠ BROJ / ZNAK: 4017391/3289/21AK
VAŠ BROJ / ZNAK: Klasa: 350-02/21-01/05, Urbroj: 238/15-02-21-4

PREDMET: VI Izmjene i dopune PPUO Krašić
DATUM: 25.10.2021.

Vašim dopisom od 18.10.2021. godine zatražili ste od nas smjernice za izradu VI Izmjena i dopuna prostornog plana uređenja općine Krašić. Ovim dopisom dajemo smjernice za izradu predmetnog prostornog plana samo iz djelokuga HEP-OPERATORA DISTRIBUCIJSKOG SUSTAVA d.o.o. odnosno samo za niskonaponsku (0,4 kV) i srednjenaponsku mrežu (10 kV, 20 kV i 35 kV). Smjernice za 110 kV, 220 kV i 400 kV mrežu dostavit ćemo Vam HRVATSKI OPERATOR PRIJENOSNOG SUSTAVA d.o.o., Kupčeka 4, 10000 Zagreb.

OBRAZLOŽENJE

Prostor općine Krašić napaja se iz TS 35/20/10 kV OZALJ preko dvaju magistralnih DV 10(20) kV KRAŠIĆ 1 i DV 10(20) kV KRAŠIĆ 2.

Tijekom idućih nekoliko godina predviđa se prijelaz predmetne 10(20) kV mreže na 20 kV naponsku razinu. Postojeća 10(20) kV mreža dostatna je za napajanje budućih korisnika mreže u promatranom prostoru.

ODREDBE ZA PROVOĐENJE

Članak 1.

Planom se omogućava izgradnja nove dodatne elektroenergetske mreže i novih dodatnih transformatorskih stanica 10(20)/0,4 kV uz one učitane u grafičkom dijelu plana, a ovisno o budućim potrebama pojedinačnih ili više zajedničkih korisnika. Lokacije tih TS-a i trase elektroenergetskih mreža određivat će se u redovnom postupku izdavanja lokacijskih i građevinskih dozvola.

ČLAN HEP GRUPE

• UPRAVA DRUŠTVA • DIREKTOR • NIKOLA ŠULENTIĆ •
• TRGOVAČKI SUD U ZAGREBU MBS 096434230 • MB 164391 •
• OIB 46832600761 • UPLAĆEN TEMELJNI KAPITAL 699.436.000,00 HRK •
• www.hep.hr •

2

Članak 2.

Pri izvođenju trase nadzemnih dalekovoda u pravilu treba zaobilaziti građevinska područja i sumske površine, a ukoliko to nije moguće trasu dalekovoda treba iz oblikovnih razloga planirati s blažim lomovima bez dugih pravaca.

Zaštitni koridori dalekovoda su širine:

- DV 35 kV 20 m
- DV 20 kV 10 m
- DV 10 kV 10 m

Prostor ispod zračnih vodova ili iznad kabela može se koristiti i u druge namjene u skladu s Pravilnikom o tehničkim normativima za izgradnju nadzemnih elektroenergetskih vodova (Sl. list 65/88, NN 55/96 i 24/97) odnosno prema posebnim uvjetima nadležne elektrodistribucijske tvrtke.

Članak 3.

Lokacije novih TS 20/0,4 kV treba tako odabrati da osiguravaju kvalitetno napajanje. Trafostanica mora imati kamionski pristup i javne površine i mora biti zaštićena od bujica i podzemnih voda.

U slučaju izgradnje kabelskih trafostanica izvedenih kao zidanih ili montažnih građevina treba formirati parcelu površine od 35 m² ili više s pristupom na javnu prometnu površinu. Kod izgradnje stupnih trafostanica formiranje zasebne parcele nije obavezno.

Članak 4.

Podzemni kabelski vodovi se izvode u urbanim gradskim središtima ili u slučajevima kada elektroenergetska mreža nije moguće izvesti nadzemno. Za podzemne kabelske vodove ne propisuju se zaštitni koridori.

S poštovanjem.


Co: 1) Služba za realizaciju investicijskih projekata i pristup mreži.
2) Pismohrana.

DIREKTOR:
Zvonko Špudić, struč. spec. ing. sec.

HEP Operator distribucijskog sustava d.o.o. ZAGREB
DISTRIBUCIJSKO PODRUČJE 1
ELEKTRA KARLOVAC

ČLAN HEP GRUPE

• UPRAVA DRUŠTVA • DIREKTOR • NIKOLA ŠULENTIĆ •
• TRGOVAČKI SUD U ZAGREBU MBS 096434230 • MB 164391 •
• OIB 46832600761 • UPLAĆEN TEMELJNI KAPITAL 699.436.000,00 HRK •
• www.hep.hr •



REPUBLIKA HRVATSKA
MINISTARSTVO GOSPODARSTVA
I ODRŽIVOG RAZVOJA
10000 Zagreb, Radnička cesta 80
Tel: 01/3717 111 fax: 01/3717 149
Uprava za zaštitu prirode
KLASA: 612-07/21-57/212
URBROJ: 517-10-2-3-21-2
Zagreb, 29. listopada 2021.

ZAGREBAČKA ŽUPANIJA
OPĆINA KRAŠIĆ
Općinski načelnik
Krašić 101
10 454 Krašić

PREDMET: VI. Izmjene i dopune Prostornog plana uređenja Općine Krašić
- očitovanje, daje se

Ministarstvo gospodarstva i održivog razvoja, Uprava za zaštitu prirode, zaprimilo je vaš poziv sukladno članku 90. Zakona o prostornom uređenju (Narodne novine, br. 153/13, 65/17, 114/18, 39/19 i 98/19) za dostavu zahtjeva (podataka, planskih smjernica i propisanih dokumenata) iz područja zaštite prirode potrebnih za izradu VI. Izmjena i dopuna Prostornog plana uređenja Općine Krašić. Službenim na snagu Zakona o izmjenama i dopunama Zakona o zaštiti prirode (Narodne novine, broj 15/2018), Ministarstvo gospodarstva i održivog razvoja, Uprava za zaštitu prirode kao i upravna tijela u županiji nadležna za zaštitu prirode nemaju zakonsku pretpostavku za izdavanje uvjeta zaštite prirode sukladno Zakonu o zaštiti prirode (Narodne novine, br. 30/13, 15/18, 14/19, 12/719).

Sukladno članku 46, stavak 2. Zakona o zaštiti prirode nadležno upravno tijelo u županiji provodi Prethodnu ocjenu i Glavnu ocjenu za strategije, planove i programe koji se pripremaju ili donose na lokalnoj razini, kao i za one koji se pripremaju i/ili donose na lokalnoj razini, a za koje je posebnim propisom kojim se uređuje zaštita okoliša određena obveza strateške procjene ili ocjene o potrebi strateške procjene. Sukladno članku 48. Zakona o zaštiti prirode uvjeti zaštite prirode izdaju se u sklopu postupka prethodne ocjene prihvatljivosti strategije, plana i programa za okolišnu mrežu ako se radi o strategiji, planu ili programu u čijem se obuhvatu nalaze zaštićeni područja, strogo zaštićene divlje vrste i/ili ugroženi i rijetki stanišni tipovi za koje nisu izdvojena područja ekološke mreže. Sljedećom ranije navedenog upućujemo vas na upravno tijelo u županiji nadležno za zaštitu prirode.

Navedeno ne isključuje obvezu da planovi sadrže propisana poglavlja o zaštiti prirode odnosno bioraznolikosti na području obuhvata plana uz odgovarajuće priloge.

Dostaviti: 1. Naslovni (putem elektroničke pošte: opcina.krasic@zg.tzps.hr)
2. U 10 spis. predmeta, ovdje


Igor Kreitmayer



REPUBLIKA HRVATSKA
MINISTARSTVO OBRANE
ZAGREB

UPRAVA ZA MATERIJALNE RESURSE
SEKTOR ZA VOJNU INFRASTRUKTURU I
ZAŠTITU OKOLIŠA
Služba za vojno graditeljstvo i
energetsku učinkovitost

KLASA: 350-02/21-01/144
URBROJ: 512M3-020201-21-2
Zagreb, 02. studenog 2021.

ZAGREBAČKA ŽUPANIJA
OPĆINA KRAŠIĆ
Krašić 101
10 454 KRAŠIĆ

PREDMET: VI. Izmjene i dopune PPUO Krašić,
- očitovanje, dostavlja se

VEZA: Vaš akt KLASA: 350-02/21-01/05, URBROJ: 238/15-02-21-4
od 18. listopada 2021.

Aktom iz veze predmeta zatraženi su podaci, planske smjernice i propisani dokumenti iz područja obrane u svrhu izrade VI. Izmjena i dopuna Prostornog plana uređenja Općine Krašić.


Na temelju odredbi članka 92. Zakona o obrani ("Narodne novine" broj 73/13, 75/15, 27/16, 110/17, 30/18 i 70/19) i Pravilnika o zaštitnim i sigurnosnim zonama oko vojnih lokacija i građevina ("Narodne novine" broj 122/15), obavještavamo vas da na području obuhvata VI. Izmjena i dopuna Prostornog plana uređenja Općine Krašić nema zona posebne namjene niti drugih zahtjeva vezano za zaštitu interesa obrane koje bi trebalo obuhvatiti u postupku izrade plana.

TR/SZ



S poštovanjem,
VODITELJ SLUŽBE
Slaven Jašić, dipl.ing.grad.

Dostaviti:
- naslovu
- pismohrana





REPUBLIKA HRVATSKA
MINISTARSTVO POLJOPRIVREDE
 10000 Zagreb, Planinska 24
 KLASA: 350-02/21-01/499
 URBROJ: 525-1/0570-21-2
 Zagreb, 26. listopada 2021.



 08. 11. 2021.


HRVATSKE ŠUME d.o.o. DIREKCIJA
 Ulica kneza Branimira 1
 10 000 Zagreb

PREDMET: Odluka o izradi VI. Izmjena i dopuna Prostornog plana uređenja Općine Krašić
- na nadležno postupanje, dostavlja se

Poštovani,

odredbom članka 40. stavka 4. Zakona o šumama („Narodne novine“, br.: 68/18., 115/18., 98/19., 32/20. i 145/20.), Hrvatske šume d.o.o. izdaju zahtjeve u postupku izrade prostornih planova na poziv nositelja izrade prostornog plana te vam dostavljamo zahtjev Općine Krašić, u prilogu, na nadležno postupanje.

S poštovanjem,



U prilogu: – kao u tekstu

DOSTAVITI:

- Nastovu,
- U spis predmeta.

Na znanje:

- Općina Krašić, Krašić 101, 10 454 Krašić.



REPUBLIKA HRVATSKA
KARLOVAČKA ŽUPANIJA
OPĆINA DRAGANIĆ
OPĆINSKA NAČELNICA

KLASA: 350-02/21-01/02
 URBROJ: 2133/08-02-21-1
 Draganić, 28. listopada 2021. g.



OPĆINA KRAŠIĆ
KRAŠIĆ 101
10454 Krašić

PREDMET: VI izmjene i dopune PPU Općine Krašić
- dostavlja se očitovanje

Poštovani!


Slijedom Vašeg poziva, KLASA:350-02/21-01/05, URBROJ: 238/15-02-21-4 od 18. listopada 2021. g., vezano za donošenje VI. Izmjena i dopuna Prostornog plana uređenja Općine Krašić, navodimo kako Općina Draganić nema zahtjeva za izradu predmetnih VI. izmjena i dopuna PPU Općine Krašić.

S poštovanjem!

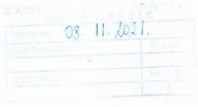


OPĆINSKA NAČELNICA
 Anica Domladovac, bacc. med.techn.

- Općina Krašić
Krašić 101, 10454 Krašić
- Pismohrana



REPUBLIKA HRVATSKA
MINISTARSTVO KULTURE I MEDIJA
 Uprava za zaštitu kulturne baštine
 Konzervatorski odjel u Zagrebu
 Klasa: 612-08/21-10/6308
 Ur. broj: 532-64-02-01/6-21-2
 Zagreb, 28.10.2021.



OPĆINA KRAŠIĆ
Krašić 101
10454 Krašić

Predmet: VI. Izmjene i dopune Prostornog plana uređenja Općine Krašić
 Podaci iz djelokruga nadležnosti, dostavljaju se

Temeljem Vašeg zahtjeva, dostavljamo Vam tražene podatke o kulturnim dobrima na području Općine Krašić, kao i rješenja o zaštiti.

Na području Općine Krašić zaštićena su sljedeća kulturna dobra:

- Krašić, Dol, Kapela Majke Božje, UP-I-612-08/04-01-06/02, Z-1470
- Krašić, Medven Draga, Tradicijska okućnica, M. Draga 13, UP-I-612-08/04-01-06/154, Z-1588
- Krašić, Gornje Prekrižje, Crkva Sv. Mihovila, UP-I-612-08/04-01-262, Z-1777
- Krašić, Pribić, Crkva Sv. Siksta, UP-I-612-08/04-01-06/371, Z-1877
- Krašić, Hrženik, Kapela Sv. Ivana Kristitelja, UP-I-612-08/04-01-06/393, Z-1891
- Krašić, Krašić, Crkva Presvetog Trojstva, UP-I-612-08/04-01-06/478, Z-1897
- Krašić, Strmac Pribićki, Komplex dvora i kapele sv. Marije, UP-I-612-08/04-01-06/579, Z-2067

- Krašić, Krašić, Kulturno-povijesna cjelina Krašić, UP-I 612-08/08-06/0261, Z-3650
- Krašić, Brezarić, Rodna kuća kardinala Alojzija Stepinca UP/I-612-08/08-06/0612, Z-3766
- Krašić, Krašić 94, Okućnica, UP-I-612-08/11-06/0648, Z-7350
- Kulturni krajolik Žumberak – Samoborsko gorje – Plešivsko prigorje, UP/I-612-08/18-06/0037, Z-7105

Mjere zaštite iz rješenja o zaštiti Kulturnog krajolika Žumberak – Samoborsko gorje – Plešivsko prigorje, kao i mjere zaštite iz rješenja o zaštiti Kulturno-povijesne cjeline Krašić, trebaju biti ugrađeno u prostorno – plansku dokumentaciju. Navedena rješenja dostavljamo u prilogu.

Po ovlaštenju ministarice,
 Pročelnik:
Amelio Vekić, dipl. arhitekt



Prilog: Kao u tekstu

Dostaviti:

- Pismohrana ovdje

Sukladno članku 12. stavak 4. Zakona o zaštiti i očuvanju kulturnih dobara, točkom 3. ovoga rješenja utvrđen je status mjera zaštite, a točkom 5. i obveza upisa predmetnoga kulturnog dobra u Registar kulturnih dobara Republike Hrvatske – Listu zaštićenih kulturnih dobara.

Sukladno članku 12. stavak 5. Zakona o zaštiti i očuvanju kulturnih dobara žalba protiv ovog rješenja ne zadržava njegovo izvršenje.

Iz navedenih razloga riješeno je kao u izradi.

Uputa o pravnom lijeku:


Protiv ovog rješenja može se izjaviti žalbu ministru kulture u roku od 15 dana od dana primitka ovoga rješenja. Žalba se predaje Upravni nadležnosti ili postom, preporučeno, a može se izjaviti i u zapisnik. Na žalbu se, sukladno članku 7. stavak 1. točka 19. Zakona o upravnim pritožbama ("Narodne novine" broj 8/96, 77/96, 131/97, 68/98, 66/99, 145/99, 116/00 i 163/03) ne plaća upravna pristojba.

RAVNATELJICA


Blanda Matić, đia

Dostaviti:

1. Općina Krašić, Općinsko poglavarstvo, Krašić 101, 10454 Krašić
2. Državna geodetska uprava, Područni ured za katastar Zagreb, Ispostava Jastrebarsko, Ulica Vlatka Mačka 2, 10450 Jastrebarsko
3. Općinski sud u Jastrebarskom, Zemljišno-knjižni odjel, Braće Kazić 6, 10450 Jastrebarsko
4. Ured državne uprave u Zagrebačkoj županiji, Služba za prostorno uređenje, stambeno-komunalne poslove, graditeljstvo i zaštitu okoliša, Ured Jastrebarsko, Ulica Vlatka Mačka 2, 10450 Jastrebarsko
5. Ministarstvo zaštite okoliša, prostornog uređenja i graditeljstva, Ulica Republike Austrije 20, 10000 Zagreb
6. Ministarstvo kulture, Uprava za zaštitu kulturne baštine
 - Konzervatorski odjel u Zagrebu, Mesnička 49, 10000 Zagreb
 - Registar kulturnih dobara Republike Hrvatske, ovdje
 - Pismotirna, ovdje



P 1 8 6 6 7 2 7 8



REPUBLIKA HRVATSKA
MINISTARSTVO POLJOPRIVREDE

10000 Zagreb, Ul. grada Vukovara 78, PR. 1034
Telefon: 61 06 111, Telefax: 61 09 201

08. 11. 2021.

Uprava za poljoprivredno zemljište, biljnu proizvodnju i tržište
KLASA: 350-02/21-01/05
URBROJ: 525-07/0148-21-2
Zagreb, 27. listopada 2021.

**Općina Krašić, Općinski načelnik
Krašić 101, 10454 KRAŠIĆ**

**PREDMET: Izrada VI. Izmjena i dopuna Prostornog plana uređenja Općine Krašić
- zahtjevi za izradu prostornog plana - dostavljaju se**

Veza:
KLASA: 350-02/21-01/05
URBROJ: 238/15-02-21-4
Od: Krašić, 18. listopada 2021.
Primljeno: 525 - Ministarstvo poljoprivrede: 22. listopada 2021.

Sukladno odredbama članka 90. Zakona o prostornom uređenju („Narodne novine“, br. 153/13., 65/17., 114/18. i 39/19.) dostavljam zahtjeve za izradu VI. Izmjena i dopuna prostornog plana Općine Krašić.

Temeljem članka 19. stavka 1. Zakona o poljoprivrednom zemljištu („Narodne novine“, 20/18., 115/18 i 98/19, u daljnjem tekstu: Zakon) prije donošenja Državnog plana prostornog razvoja, prostornog plana županije, odnosno Ograda Zagreba, prostornih planova područja posebnih obilježja, prostornog plana velikoga grada, grada, odnosno općine, nositelj izrade, dužan je pribaviti zahtjeve i mišljenje nadležnog javno pravnog tijela (Ministarstva poljoprivrede).

Člankom 29. stavkom 1. i 2. Zakona, uređeno je da se poljoprivrednim zemljištem u vlasništvu države raspolaže na temelju Programa raspolaganja poljoprivrednim zemljištem u vlasništvu Republike Hrvatske (u daljnjem tekstu: Programa raspolaganja poljoprivrednim zemljištem u vlasništvu države), odnosno člankom 30. stavka 1. Zakona propisano je da se Programom raspolaganja poljoprivrednim zemljištem u vlasništvu države (u daljnjem tekstu: Program) mogu jednokratno planirati površine poljoprivrednog zemljišta u vlasništvu države za ostale namjene maksimalno do 5% ukupne površine poljoprivrednog zemljišta na području općine ili grada.

Nadalje, prostornim planom Općine Krašić površine poljoprivrednog zemljišta u vlasništvu države **ne mogu se** uvestiti u građevinsko područje sve dok se ne donese Program uz suglasnost Ministarstva poljoprivrede.

Zakonom je ograničeno proširenje građevinskog područja na osobito vrijedno obradivo (P1) i vrijedno obradivo (P2) poljoprivredno zemljište izvan granica građevinskog područja, osim za namjene navedene u članku 22. stavku 3. Zakona. U skladu sa navedenim, ukoliko se planira proširenje građevinskog područja na najvrijednije poljoprivredno zemljište (P1 i P2 kategorije) isto je potrebno obrazložiti.

Sukladno navedenom, kod podnošenja zahtjeva za mišljenjem na prijedlog prostornog plana Ministarstvu poljoprivrede, potrebno je priložiti:

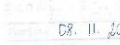
1. Prijedlog Prostornog plana Općine Krašić u elektronskom obliku (CD),
2. Očitovanje Općine Krašić o uskladenosti Prijedloga Prostornog plana sa Programom raspolaganja poljoprivrednim zemljištem u vlasništvu države odnosno da li je poljoprivredno zemljište koje se prenamjenjuje obuhvaćeno nekim od oblika raspolaganja/odnosno kategorijom raspolaganja za ostale namjene.
3. Kartografske prikaze promjene namjene poljoprivrednog zemljišta u odnosu na postojeće stanje, odnosno iskaza povećanja i/ili smanjenja površina poljoprivrednog zemljišta.
4. Prikaz površina/katastarskih čestica na koje se proširuje građevinsko područje odnosno površina/katastarskih čestica koje se izuzimaju iz građevinskog područja u tablici 1.

Tablica 1.


BASELJE	BROJ KATASTARSKE ČESTICE/ k.o.	POVRŠINA	KULTURA	VLASNIŠTVO Privatno/ državno	NAMJENA i BONITET



REPUBLIKA HRVATSKA
MINISTARSTVO POLJOPRIVREDE
RAVNATELJICA
Suhleđa Zohar, prof.



08. 11. 2021.



REPUBLIKA HRVATSKA
MINISTARSTVO ŠUMARSTVA I
PROSTORNOG UREĐENJA

10000 Zagreb, Ulica Antuna Rešenića 7
Telefon: 61 06 111, Telefax: 61 09 201

Uprava šuma Područnica Karlovac
Put Davorina Trstenjaka 1, KARLOVAC Telefon 047/843 200 Telefax 047/613 438

Klasa: KA/21-01/156
Ur. broj: 09-00-06/01-21-02
Karlovac: 29. listopada 2021.

**REPUBLIKA HRVATSKA
KARLOVAČKA ŽUPANIJA
OPĆINA KRAŠIĆ
Načelnik Općine**

Predmet: VI. Izmjene i dopune Prostornog plana uređenja Općine Krašić

- dostava zahtjeva za izradu.

Temeljem vašeg poziva (Klasa: 350-02/21-01/05; Ur. broj: 238/15-02-21-4 od 18. listopada 2021. godine) za dostavom zahtjeva vezano za izradu VI. Izmjena i dopuna Prostornog plana uređenja Općine Krašić, a u skladu sa Zakonom o šumama (30/68/18., 115/18., 98/19) i šumskogospodarskim planom kojim su obuhvaćene šume i šumsko zemljište u vlasništvu Republike Hrvatske na tom području, dostavljam vam sljedeći zahtjeve:

- predmetne izmjene i dopune moraju biti u skladu sa Zakonom o šumama koji definira što je prostornim planom moguće planirati na šumi i šumskom zemljištu, ali samo ako to iz tehničkih i ekonomskih uvjeta nije moguće planirati izvan šume i šumskog zemljišta,
- ukoliko postoji preovlađujući interes i određeni zahtjev se ne može planirati izvan šume i/ili šumskog zemljišta, potrebno je izbjegavati lokacije gdje su vrijedne gospodarske šume visokog uzgojnog oblika, šume posebne namjene i zaštitne šume koje, uz očuvanje i unapređenje njihovih općekorisnih funkcija, primarno služe za zaštitu tla, voda, naselja, objekata i druge imovine,
- u sastojinama I. i II. dobnog razreda, sastojinama koje su u fazi oplodnih sječa, šumskim sjemenskim objektima i šumama namijenjenim za znanstvena istraživanja i nastavu ne može se prostornim planovima planirati izgradnja kampova, igrališta za golf i drugih sportsko – rekreacijskih područja.

Sljedećim navedenim, a gdje to okolnosti dopuštaju, zahtjeve treba planirati izvan šumskogospodarskog područja.

U situacijama kada zahtjev nije moguće planirati izvan šume i/ili šumskog zemljišta treba uzeti u obzir propise i smjernice gospodarenja iz šumskogospodarskih planova. Šumskogospodarski planovi su temeljni dokumenti za gospodarenje i korištenje šuma i šumskih zemljišta na području Republike Hrvatske. Osnovom gospodarenja utvrđuje se stanje šuma te radovi u neposrednom gospodarenju šumama i šumskim zemljištima gospodarske jedinice.

Za potrebe izrade predmetnih izmjena i dopuna kartografske podatke u digitalnom obliku (dve) s površinama šuma i šumskog zemljišta u vlasništvu Republike Hrvatske kojima

gospodare Hrvatske šume d.o.o. Zagreb, Uprava šuma Podružnica Karlovac ili uvid u šumskogospodarske planove uputite zahtjev na adresu ili dopis na e-mail:

Hrvatske šume d.o.o. Zagreb, UŠP Karlovac
 Odjel za uređivanje šuma | zahtjev za dobivanje kartografskih podataka
 Puta Davorina Tratenjaka 1
 47000 Karlovac


e-mail: uskar.uredjivanje@hrsume.hr

S poštovanjem,

Voditelj Uprave šuma Podružnice Karlovac:

 Marin Šević, dipl. ing. šum.

Dostaviti:
 1. Kao u naslovu
 2. Odjel za uređivanje šuma


 REPUBLIKA HRVATSKA
 ZAGREBAČKA ŽUPANIJA

GRAD JASTREBARSKO
 Upravni odjel za imovinsko-pravne poslove,
 komunalni sustav, prostorno uređenje
 i zaštitu okoliša
 KI ASA: 350-01/21-01/08
 URBROJ: 238/12-04/1-21-2
 Jastrebarsko, 04. studenog 2021.


08. 11. 2021.

REPUBLIKA HRVATSKA
 ZAGREBAČKA ŽUPANIJA
 OPĆINA KRAŠIĆ

PREDMET: IV. Izmjene i dopune Prostornog plana uređenja Općine Krašić
 -odgovor, dostavlja se

Vežano uz poziv KLASA: 350-02/21-01/05, URBROJ: 238/15-02-21-4 od 18. listopada 2021.godine, koji je zaprimljen u Gradu Jastrebarstom 22. listopada 2021.godine, a uzimajući u obzir odredbu članka 3. Odluke o izradi VI. Izmjena i dopuna Prostornog plana uređenja Općine Krašić („Glasnik Zagrebačke županije“ broj 17/21) kojom je, između ostalog, određeno da je razlog izrade i donošenja Izmjena i dopuna Plana usklađivanje administrativnih granica sa službenim granicama iz Središnjeg registra prostornih jedinica (DGU), koje usklađivanje je Grad Jastrebarsko proveo i u svojem Prostornom planu uređenja Grada Jastrebarsko („Službeni vjesnik Grada Jastrebarskog“ broj 2/02, 3/04, 8/08, 2/11, 9/11, 8/12, 9/13, 9/14, 10/14-pročišćeni tekst, 1/16, 2/16-pročišćeni tekst, 1/19 i 2/19-pročišćeni tekst), navodimo da e navedenim usklađivanjem, i tu preventivno iz razloga što će navedenim izmjenama naselje Dol, ulica Okrug, pripasti Općini Krašić, kojoj i pripada administrativnim granicama iz DGU-a i Prostornim planom uređenja Grada Jastrebarsko.

S poštovanjem,


 Preručnica
 Miroslav Srmečki, dipl. jur.


 HRVATSKE
 CESTE

Sektor za pripremu, građenje i rekonstrukciju
 Odjel za strateško planiranje
 KLASA: 350-02/21-01/203
 URBROJ: 345-400-440/160-21-02
 Zagreb, 2. 11. 2021.

REPUBLIKA HRVATSKA
 ZAGREBAČKA ŽUPANIJA
 OPĆINA KRAŠIĆ
 Krašić 101
 10454 KRAŠIĆ

10. 11. 2021.

Predmet: VI. izmjene i dopune Prostornog plana uređenja Općine Krašić
 - zahtjevi za izradu, daju se

Zaprimili smo Vaš dopis, KLASA: 350-02/21-01/05, URBROJ: 238/15-02-21-4 od 18. listopada 2021. godine, uz koji ste priložili Odluku o izradi VI. Izmjena i dopuna Prostornog plana uređenja Općine Krašić i pozvali nas da dostavimo svoje zahtjeve za izradu predmetnog prostornog plana.

U skladu s člankom 92. Zakona o prostornom uređenju („Narodne novine“ broj 153/13, 65/17, 114/18, 39/19 i 98/19) i člankom 82. Zakona o cestama („Narodne novine“ broj 84/11, 22/13, 54/13, 148/13, 92/14 i 110/19) Hrvatske ceste d.o.o. iznose sljedeće zahtjeve za izradu prostorno-planske dokumentacije u dijelu Plana vezanom uz cestovnu infrastrukturu državnog značenja:

Na temelju Odluke o razvrstavanju javnih cesta („Narodne novine“ broj 18/21 i 100/21) područjem Općine Krašić prolazi državna cesta DC 546 Bregana (D231) - Stojdraga - Novo Selo Žumberačko - Hartje - Krašić - Draganić (D1).

Navedenu cestu potrebno je ucrtati i označiti kao državnu cestu u skladu s važećom Odlukom o razvrstavanju javnih cesta.

Za planirane priključke na državnu cestu ili rekonstrukciju postojećih priključaka potrebno je izraditi projektnu dokumentaciju u skladu s Pravilnikom o uvjetima za projektiranje i izgradnju priključaka i prilaza na javnu cestu („Narodne novine“ broj 95/14) te ishoditi suglasnost Hrvatskih cesta d.o.o. u skladu s člankom 51. Zakona o cestama („Narodne novine“ broj 84/11, 22/13, 54/13, 148/13, 92/14 i 110/19).

U cilju zaštite državne ceste potrebno je poštivati zaštitni pojas uz cestu u skladu s člankom 55. Zakona o cestama („Narodne novine“ broj 84/11, 22/13, 54/13, 148/13, 92/14 i 110/19).

Sve navedeno potrebno je upisati u Odredbes za provedbu PPUO-a.

Hrvatske ceste d.o.o. se upotrebljavaju grafički i sadržajno odlikovani cestom

Veštinina 3, 16 500 Zagreb | 01 395 1722 006 | javnost@hrvatske-ceste.hr | www.hrvatske-ceste.hr
 "Ispisano u: Zagreb" | 482 82001033 | 488 100472 | Tehnički katalozi: 107.360.000.20/16/16, uspostavlja ovisnost
 OIB: 5554757890 | Upravna jedinica: Jastrebarsko | Buzina Bolnica
 Povezani banki: Zupnik d.d., Račkova cesta 50, Zagreb | IBAN: HR92 2346 0018 1002 2100 2

Planovi razvika cestovne infrastrukture državnog značenja

U skladu s potrebama razvika cestovne infrastrukture državnog značenja na predmetnom području Hrvatske ceste d.o.o. su ugovorile izradu *Studije varijantnih rješenja izmještanja trase državne ceste DC 546 na području Općine Krašić*.

Studija je u početnoj fazi izrade. O rezultatima provedenog studijskog istraživanja obavijestit ćemo vas pisanim putem.

Na raspolaganju smo za sva dodatna pojašnjenja.

S poštovanjem

Direktor Sektora
 Darko Šošić, dipl. ing. grad.

Co: - Pismohrana


 HRVATSKE
 CESTE

Hrvatske ceste d.o.o.
 za upravljanje, upravljanje i održavanje državnih cesta

HOPS
Hrvatski operator prijenosnog sustava d.o.o.
Sektor za razvoj, priključenje, izgradnju i upravljanje imovinom

Kupuska 4, 10000 Zagreb, Hrvatska
Telefon +385 1 4545 111 +385 1 4545 652
Telefaks +385 1 4545 277
Pošta 10001 Zagreb - Servis

REPUBLIKA HRVATSKA
ZAGREBAČKA ŽUPANIJA
OPĆINA KRAŠIĆ
Krašić 101
10 454 Krašić

Klasa: 700/21-16/150
Ur. broj: 3-200-002-01/IV-21-02
PREDMET: VI. Izmjene i dopune Prostornog plana Općine Krašić - dostava podataka na upit
Poštovani,

u skladu sa Vašim zahtjevom Klasa: 350-02/21-01/05, Ur.broj: 238/15-02-21-4, zaprimljenog dana 02.11.2021. godine, po predmetu obavijesti o prikupljanju podataka u postupku izrade VI. Izmjena i dopuna Prostornog plana uređenja Općine Krašić, postupajući prema odredbama Zakona o energiji (NN 120/12, 14/14, 95/15, 102/15), Zakona o tržištu električne energije (NN 23/13, 95/15, 102/15, 68/18) kojim se uređuju elektroenergetske djelatnosti u RH, članak 1, stavak 3 i članak 8 i sukladno odredbama Zakona o prostornom uređenju (čl. 90.), temeljem uvida u kartografske prikaze do sada važećih Prostornih planskih dokumenata Općine Krašić, obavljenog pregleda tekstualnog dijela i druge stručne dokumentacije i prikupljenih saznanja o stvarnom stanju u prostoru, Hrvatski operator prijenosnog sustava d.o.o., Sektor za razvoj, priključenje, izgradnju i upravljanje imovinom u sklopu svojih nadležnosti, donosi sljedeće

OČITOVANJE

Predmetno očitovanje dostavljam Vam kao općinskom tijelu koje izrađuje Plan, provodi pripreme radnje, postupke koje prethodno donošenju VI. Izmjena i dopuna prostornog plana uređenja Općine Krašić i obavlja koordinaciju prema ostalim tijelima sudionicima izrade i prihvaćanja Plana.


Hrvatski operator prijenosnog sustava d.o.o. je jedini operator elektroenergetskog prijenosnog sustava u Republici Hrvatskoj i vlasnik cjelokupne hrvatske prijenosne mreže (naponske razine 400 kV, 220 kV i 110 kV), te posjeduje dozvolu za obavljanje energetske ojejalnosti prijenosa električne energije kao regulirane javne usluge.

Hrvatski operator prijenosnog sustava d.o.o. je odgovoran za planiranje, razvoj i izgradnju prijenosne mreže kao i za izvođenje priključaka korisnika prijenosne mreže i stvaranja tehničkih uvjeta za priključenje korisnika mreže prema uvjetima propisanim zakonskim aktima kojima se uređuje područje energetike.

Pregledom tekstualnog dijela važećeg PPUO Krašić, uvidom u odredbe za provođenje, te grafičkog dijela PPUO Krašić (karta 1. Namjena površina i karta 2.2. Energetski sustav) kao i neposrednim

UPRAVA DRUŠTVA • Prodajnik Uprave Tomislav Pravič • Članovi Dejan Liović • Zlilko Visković

IBAN HR07 2340 0091 1101 7746 1 • Privredna banka Zagreb • OIB 13148321633
Ergovački sud u Zagrebu • MBS 660617195 •
Terešnji kapital u iznosu 4.948.87.300,00 HRK
upisane u oglasnik u iznosu 4.948.873.000,00 HRK
www.hops.hr



2

konzultacijama, obzirom na objekte prijenosne mreže (dalekovi i transformatorske stanice napona 110, 220 i 400 kV) koji se nalaze u našoj nadležnosti, utvrdili smo sljedeće:

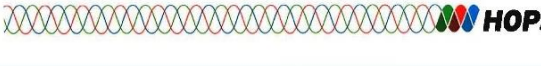
- Uvidom u pogonsku i tehničku dokumentaciju Prijenosnog područja Zagreb, utvrđeno je da se u granicama obuhvata Općine Krašić nalazi postojeći dalekovid DV 400 kV TS Melina – TS Tumbri.
- Pregledom planske i projektne dokumentacije je utvrđeno da se u granicama obuhvata PPUO Krašić ne planira izgradnja novih dalekoviđa ili postrojenja napona 400, 220 i 110 kV.
- Uvidom u kartografski prikaz važećeg Prostornog plana uređenja Općine Krašić, karta br. 2.2. Energetski sustav, te uvidom u Odredbe za provođenje i izvršenom usporedbom važećeg Prostornog plana Zagrebačke županije (tekstualni i grafički dio Plana) utvrdili smo i zaključili sljedeće:
 - potrebno je u tekstualnom dijelu, na odgovarajuće mjesto, navesti postojeći visokonaponski dalekovid DV 400 kV TS Melina – TS Tumbri, isti je značajni objekt elektroenergetske infrastrukture i koji je «građevina od važnosti za Republiku Hrvatsku» odnosno onaj za kojeg je zakonom utvrđen javni interes (čl. 4. Zakona o energiji, NN RH 68/01, 120/12, 14/14, 95/15, 102/15 i 68/18), te sukladno čl. 2. toč. 6. Uredbe o određivanju građevina od važnosti za Republiku Hrvatsku (NN RH br. 6/00., 68/03., i 37/04) smatra se građevinom od važnosti za RH.
 - Potrebno je u tekstualnom dijelu plana (članak 78., Odredbi za provođenje, naslov: Uvjeti utvrđivanja koridora ili trasa i površina prometnih i drugih infrastrukturnih sustava) naznačiti vrijednost zaštitnog koridora za postrojeće infrastrukturne građevine, tj. za visokonaponski dalekovid (400 kV) koji iznosi 35 metara lijevo i 35 metara desno od uzdužne osi prijenosnog voda, sukladno sa čl. 222. Mrežnih pravila prijenosnog sustava (NN br. 67/2017 i 128/20).
 - Ispod naznačene vrijednosti zaštitnog koridora potrebno je dodati tekst: "...tijelo koje vodi upravni postupak izdavanje dozvola za zahtev u prostoru (provođenje dokumenta prostornog uređenja) i dozvola za gradnju građevina u zaštitnom koridoru dalekovoda ili prostoru u okruženju transformatorske stanice dužno je zatražiti posebne uvjeta gradnje od nadležnog elektroprivrednog poduzeća/trike (Hrvatski operator prijenosnog sustava ili operator distribucijskog sustava) u čiji se nadležnosti nalazi postojeći ili planirani dalekovodi/kabeli ili transformatorska stanica..."

Za sve dodatne informacije, dostavu dokumentacije, konzultacije koje su vezane uz predmetno očitovanje, možete se obratiti na e-mail adresu: pnjug@hops.hr

U slučaju vašeg možebitnog odgovora molimo da se pozovete na klasu: 700/21-16/150, te ga i u pisanom obliku dostavite na adresu navedenu u zaglavlju ovog dopisa.

NAPOMENA: Ovo očitovanje o prostornom planskom dokumentu i planiranim aktivnostima Hrvatskog operatora prijenosnog sustava d.o.o. odnosi se na objekte prijenosne mreže (dalekovi i transformatorske stanice napona 110, 220 i 400 kV). U svrhu kompletiranja Vašeg zahtjeva, slično očitovanje je potrebno zatražiti od nadležnih organizacijskih dijelova IEP-a.

HEP – Operator distribucijskog sustava d.o.o.
Elektra Karlovac
Vladka Mačeka 44, 47 000 Karlovac



3

i to za vodove i postrojenja koji se nalaze u okviru njihove nadležnosti, a koji su prisutni u granicama obuhvata Prostornog plana uređenja Općine Krašić.

S poštovanjem,


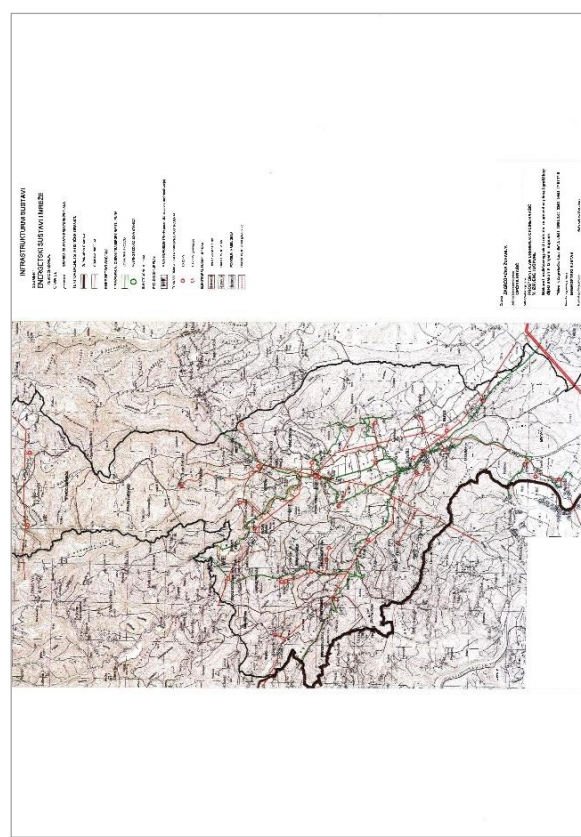
Direktor Sektora za razvoj, priključenje, izgradnju i upravljanje imovinom
R. Liović
HOPS
Hrvatski operator prijenosnog sustava d.o.o.

Prilog:
1. Važeći Prostorni plan uređenja Općine Krašić, karta br. 2.2. Energetski sustav, van mjera

Preslik: - Arhiva

Na znanje putem interne e-aplikacije:

- Sektor za razvoj, priključenje, izgradnju i upravljanje imovinom, Ured direktora
- Odjel za prostorno planiranje i izdavanje posebnih uvjeta
- Prijenosno područje Zagreb, Ured direktora
- Prijenosno područje Zagreb, Služba za upravljanje
- Prijenosno područje Zagreb, Odjel za nadzemne i kabeleske vodove



REPUBLIKA HRVATSKA
MINISTARSTVO GOSPODARSTVA
I ODRŽIVOG RAZVOJA

Uprava za energetiku

KLASA: 391-01/22-01/07
URBROJ: 517-07-3-22-2

Zagreb, 20. travnja 2022.

REPUBLIKA HRVATSKA
ZAGREBAČKA ŽUPANIJA
Općina Krašić
Jedinstveni upravni odjel
Krašić 101,
10 454 Krašić

(opcina-krasic@zg-t-com.hr)

PREDMET: VI. Izmjene i dopune Prostornog plana uređenja Općine Krašić
- prijedlog, daje se

VEZA: vaš dopis, KLASA: 350-02/21-01/05, URBROJ: 238-15-03-22-22, od 5. travnja 2022.

Poštovani,

dopisom iz veze, a temeljem članka 90. Zakona o prostornom uređenju („Narodne novine“, br. 153/13, 65/17, 114/18, 39/19 i 98/19) i članka 8. Uredbe o strateškoj procjeni utjecaja na okoliš („Narodne novine“, broj 3/17), zatražena je dostava zahtjeva za izradu VI. Izmjena i dopuna prostornog plana uređenja Općine Krašić.

Razlozi prijedloga izmjena

Zakon o istraživanju i eksploataciji ugljikovodika (NN 52/18, 52/19 i 30/21) je *lex specialis* kojim su ugljikovodici, geotermalne vode, geološke strukture pogodne za skladištenje plina i trajno zbrinjavanje ugljikova dioksida definirani kao dobra od interesa za Republiku Hrvatsku te imaju njezinu osobitu zaštitu i iskorištavaju se pod uvjetima i na način koji su propisani tim zakonom. Okvirnim planom i programom istraživanja i eksploatacije ugljikovodika na kopnu područje Republike Hrvatske podijeljeno je na istražne prostore ugljikovodika. Prema navedenom dokumentu, područje Općine Krašić nalazi se unutar istražnog prostora ugljikovodika Sava-11. Člankom 5. stavkom 6. Zakona o istraživanju i eksploataciji ugljikovodika utvrđena je obveza jedinica područne (regionalne) samouprave da u svojim prostornim planovima usvoje ciljeve Strateške energijske razvoja Republike Hrvatske do 2030. sa pogledom na 2050. (NN 25/20), Okvirnog plana i programa istraživanja i eksploatacije ugljikovodika na kopnu i Okvirnog plana i

programa istraživanja i eksploatacije ugljikovodika na Jadru te Plana razvoja geotermalnog potencijala Republike Hrvatske te osigurati njihovu provedbu.

Zakon o prostornom uređenju (NN 153/2013, 65/2017, 114/2018, 39/2019, 98/2019) u članku 44. stavak 2. predviđa da se istraživanje ugljikovodika i geotermalne vode može planirati na svim prostorima na kojima za to u prostornim planovima ne postoje zapreke. U članku 124. Zakona o prostornom uređenju navedeno je da odluka o provedbi javnog nadmetanja za odabir najpovoljnijeg ponuditelja za istraživanje ugljikovodika, geotermalnih voda ili kojih se može koristiti akumulirana toplina u energetske svrhe ili skladištenje ugljikovodika ili zbrinjavanje plinova radi davanja koncesije za eksploataciju može se donijeti za sve prostore na kojima ne postoje zapreke u prostornim planovima za objavljivanje istraživanja tih mineralnih sirovina. Napominjemo kako iskorištavanje geotermalnih voda u energetske svrhe može doprinijeti daljnjem razvoju gospodarstva na razini Općine, Županije i lokalnih zajednica na održiv način „ozelenjavanjem“ sektora energetike i toplinarstva što će posljedično pozitivno utjecati na smanjenje ugljičnog otiska, smanjenje emisija stakleničkih plinova, povećavanje energetske učinkovitosti i u konačnici na pozitivni socijalno-ekonomski razvoj Općine. Osim konstantne dostupnosti navedene energije, karakteristično za energiju iz geotermalnih voda je činjenica da se radi o vlastitom izvoru energije koji se nalazi na području općine što samoj općini omogućava energetsku samostalnost i samodostatnost, bez promjena u cijenama, što je izuzetno bitno za stanovništvo i industriju na području općine. Razvoj i ulaganje u inovativne sustave proizvodnje električne energije i sustave grijanja prostora ili upotrebe u poljoprivredi, znatno bi pridonio održivom razvoju gospodarstva te tako i pozitivnom razvoju društva općenite. Također, takav obnovljivi i dostupan vlastiti izvor energije pridonosi i povećanju konkurentnosti na tržištu putem konačnog smanjivanja krajnjih troškova proizvoda. Dodatno, naglasak je potrebno staviti i na korištenje geotermalne vode u poljoprivredne svrhe, primjerice za grijanje staklenika i/ili plastenika te za grijanje ribnjaka ili za uzgoj peradi. I u ovim slučajevima dostupan vlastiti izvor energije pridonosi smanjivanju cijene proizvoda te većoj proizvodnji. Sukladno navedenom, mogućnosti istraživanja i eksploatacije geotermalnog potencijala trebale bi biti omogućene u zoni naselja zbog što bližeg smjštaja izvora topline i što manjem gubitku tijekom prijenosa, kao i u zonama poslovno – poslovnog sadržaja, dok bi smještaj u zonama poljoprivrednih površina omogućio povećanje konkurentnosti smanjenim troškovima.

U dokumentu Prijedlog VI. Izmjena i dopuna Prostornog plana uređenja Općine Krašić, člankom 88. navedena je odredba o zabrani istraživanja mineralnih sirovina, ugljikovodika i geotermalnih voda u energetske svrhe. Kartografski prikaz 3.2. nije u cijelosti usklađen s navedenom odredbom jer se prema karti 3.2. istražni prostor SA-11 proteže i unutar granica Parka prirode Žumberak – Samoborsko gorje, no parkovi prirode su isključeni iz provođenja aktivnosti Okvirnog plana i programa istraživanja i eksploatacije ugljikovodika na kopnu te se unutar Parka prirode Žumberak – Samoborsko gorje ne očekuje istraživanje i eksploataciju ugljikovodika. U prilikom dopisa šaljemo grafički prikaz s naznačenim istražnim prostor SA-11 koji ne ulazi u Park prirode Žumberak – Samoborsko gorje. No, istovremeno, navedenom odredbom su zabranjene aktivnosti istraživanja geotermalnih voda u energetske svrhe. Ponovo napominjemo kako se radi o aktivnostima vezanim uz obnovljive izvore energije koji će pozitivno utjecati na smanjenje ugljičnog otiska, smanjenje emisija stakleničkih plinova, povećavanje energetske učinkovitosti i na pozitivni socijalno-ekonomski razvoj Općine te bi se provođenje navedenih aktivnosti trebalo omogućiti svugdje, a moguće zabrane i ograničenja dat će tijela nadležna za postupanje sukladno Zakonu o zaštiti okoliša (NN 80/13, 153/13, 78/15, 12/18, 118/18) i Zakonu o zaštiti prirode (NN 80/13, 15/18, 14/19, 122/19). Sukladno pretpisima, prije provođenja pojedinih zahvata vezanih za

istraživanje i eksploataciju geotermalnog potencijala, provest će se postupci ocjene o potrebi procjene utjecaja na okoliš te procjene utjecaja na okoliš te postupci ocjene prihvatljivosti zahvata za okolišku mrežu čime će se utvrditi utjecaji zahvata na zrak, vodu i tlo te odrediti mjere zaštite i praćenja stanja. Stoga smo mišljenje kako uključivanje aktivnosti istraživanja geotermalnih voda u energetske svrhe u odredbama prostornog plana, a bez provedenih studija utjecaja, nije opravdano.

NAPOMENA: plavom bojom dodani prijedlozi teksta
Slijedom navedenog, predlažemo u dokumentu VI. Izmjene i dopune Prostornog plana uređenja Općine Krašić, Prijedlog, **slijedeće dopune:**

- u članku 3. dodati tekst:

1. Zone naselja određene su za gradnju, uređenje i razvoj naselja. U zonama naselja predviđa se smještaj stambene namjene individualnog karaktera, objekata i postrojenja (građevina) za istraživanje i eksploataciju geotermalnih voda u energetske svrhe te pratećih funkcija i gospodarskih namjena koje nisu inkompatibilne stanovanju
4. Proizvodno - poslovne zone

U njima je dozvoljena izgradnja proizvodnih i poslovnih te pratećih objekata, kao i u zonama unutar naselja i individualnog stambenog objekta uz proizvodni (osim u zonama **Krašić 2 i Krupaček**). **Ukoliko proizvodni sadržaj utječe na zdravlje ljudi i čistoću okoliša, potrebno je izraditi procjenu utjecaja na okoliš** proizvodni i poslovni namjenu te objekata i postrojenja (građevina) za istraživanje i eksploataciju geotermalnih voda u energetske svrhe.

- u članku 5. dodati sljedeći tekst:

Planom se za razvoj i uređenje prostora i planiranje izgradnje razgrađavaju površine za:
- građevinska područja naselja
- građevinska područja izvan naselja za izdvojene namjene
- izgradnju izvan građevinskih područja
i određuju se uvjeti za uređenje i planiranje pojedinih namjena:
- stambene namjene
- javne i društvene namjene
- sportsko-rekreativne namjene
- gospodarske namjene
- ugostiteljsko-turističke namjene
- infrastrukturnih sustava
- namjene za istraživanje i eksploataciju ugljikovodika i geotermalnih voda u energetske svrhe
- groblja.

- u članku 8. dopuniti sljedeći tekst:

6. ISTRAŽIVANJE I EKSPLOATACIJA MINERALNIH SIROVINA, UGLJIKOVODIKA I GEOTERMALNIH VODA
- Istraživanje i eksploatacija ugljikovodika;
- istražni prostor ugljikovodika (dio zone IPU SA-11)
Istraživanje i eksploatacija geotermalnih voda:
- na cijelom području Općine Krašić

- Eksploatacija neenergetskih mineralnih sirovina:

- eksploatacijsko polje - kamnelom
- potencijalni istražni prostor mineralnih sirovina (kamen, gline).

- u članku 12 dodati sljedeći tekst:

U građevinskom području naselja na području Općine Krašić, osim stambene izgradnje planirana je izgradnja javnih i društvenih sadržaja, gospodarskih proizvodnih, poslovnih i ugostiteljsko-turističkih sadržaja, objekata i postrojenja (građevina) za istraživanje i eksploataciju geotermalnih voda u energetske svrhe, sportsko-rekreativnih sadržaja, prometne i komunalne infrastrukture i drugih sadržaja, koji su važni za razvitak samog i uređenje naselja.

- u članku 51. dodati sljedeći tekst:

Izvan građevinskog područja mogu se planirati područja i građevine **izvan građevinskih područja** za istraživanje i iskorištavanje mineralnih sirovina, geotermalnih voda u energetske svrhe i ugljikovodika, **poljoprivredne farme, kao i za gospodarske objekte za vlastite potrebe** u funkciji obavljanja poljoprivredne djelatnosti, sumarstva i lovstva, to jest građevine u skladu s posebnim propisima koje po svojoj namjeni zahtijevaju izgradnju izvan građevinskih područja.

- u članku 52 dodati sljedeći tekst:

Na području općine može se izvan građevinskih područja na poljoprivrednom zemljištu planirati izgradnja gospodarskih građevina u funkciji obavljanja poljoprivrednih djelatnosti i lov:
- gospodarski sklopovi (obiteljska poljoprivredna gospodarstva) s mogućnošću ugostiteljsko-turističke namjene - seoski turizam, u zgradli, kampu ili kamp odmoristu,
- gospodarske građevine za potrebe biljogojstva, stočarstva i s njima povezane uslužne djelatnosti biljne i stočarske proizvodnje,
- gospodarske građevine za preradu vlastitih poljoprivrednih proizvoda,
- objekata i postrojenja (građevina) za istraživanje i eksploataciju geotermalnih voda u energetske svrhe za potrebe poljoprivredne proizvodnje ili uzgoja
- građevine za uzgoj i tov životinja,
- ribnjaci za uzgoj riba,
- spremišta u vinogradima (kljetti) i spremišta voća u voćnjacima, ostave za alat, oruđe, kultivatore, spremišta drva u šumama i sl.,
- građevine namijenjene proizvodnji energije iz otpada koji nastaje u obavljanju primarne poljoprivredne, odnosno šumarske djelatnosti.

- u članku 61.a. dodati sljedeći tekst:

Cjelokupni prostor Općine Krašić djelomično se nalazi se unutar površine predložene istražnog prostora ugljikovodika „SA-11“. Na području cijele Općine je moguće istraživanje i eksploatacija geotermalnih voda u energetske svrhe. Istraživanje i eksploatacija ugljikovodika i geotermalnih voda provodi se u skladu s posebnim propisima i Prostornim planom Zagrebačke županije.

- u članku 88. iz teksta izbrisati geotermalne vode:

Na ovom zaštićenom prostoru naročito je potrebno:

- Zabraniti gubljenje sjede na velikim površinama.
- Zabraniti pošumljavanje livadne površine koje u kompoziciji sa šumskim površinama čine jednu od bitnih značajki ovog dijela Zumberka
- Zabraniti promjenu vrste drveća odnosno zamjenu listopadnih šuma kulturama četinjača
- **Izložiti mogućnost zatvaranja postojećeg kamenoloma na potoku Slapnici, te zabraniti bilo kakvu drugu eksploataciju kamena ili pijeska i istraživanje mineralnih sirovina, ugljikovodika i geotermalnih voda u energetske svrhe**

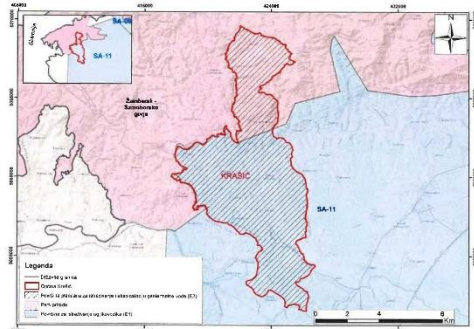
- na str. 1.2 - 7, KARTOGRAFSKI PRIKAZ 3.2. Uvjeti korištenja, uređenja i zaštite prostora - 2, točku 5, uskladi sa prilogom 1.

NAPOMENA: Uskladiti kartografske prikaze s tekстом.

S poštovanjem,



Prilog 1.: Grafički prikaz Općine Krašić



REPUBLICA HRVATSKA
HRVATSKA AGENCIJA ZA CIVILNO ZRAKOPLOVSTVO
Ulica grada Vukovara 284, 10 000 Zagreb

KLASA: 350-02/22-01/17
URBROJ: 378-05-01-22-2

Zagreb, 19. travnja 2022.



Zagrebačka županija
Općina Krašić
Krašić 101
10 450 Krašić

Predmet: Prijedlog VI. Izmjena i dopuna Prostornog plana uređenja Općine Krašić
- mišljenje, daje se

Podneskom, KLASA: 350-02/21-01/05, URBROJ: 238-15-03-22-22 od 05. travnja 2022. godine, dostavili ste posebnu pisanu obavijest o javnoj raspravi o Prijedlogu VI. Izmjena i dopuna prostornog plana uređenja Općine Krašić (u daljnjem tekstu: Plan), te zatražili pisanu mišljenja, prijedloge ili primjedbe na isti.

U skladu s vašim traženjem, a u skladu u Plan, predlažemo da iz djelokruga rada Hrvatske agencije za civilno zrakoplovstvo iz članka 81.d izbristate sljedeći tekst: „za sportske i turističke zrakoplove“, jer navedeno ne postoji kao namjena aerodroma niti postoji pojam „sportski i turistički zrakoplovi“.

„Članak 81.d
Planom je određena lokacija za potrebe aerodroma za sportske i turističke zrakoplove u okviru naselja Krašić, prikazane na kartografskim prikazima br. 2. Korištenje i namjena površina. Prostor aerodroma uređuje se kao prostorni površina s posebnim i potrebnim komunalnim priključcima. Uvjeti uređenja i korištenje prostora za planirani aerodrom utvrđiti će se u suradnji s nadležnim tijelima i pravnim osobama, a u skladu s posebnim propisima i suglasnosti Hrvatske agencije za civilno zrakoplovstvo.“

S poštovanjem,



Hrvatska agencija za civilno zrakoplovstvo | Ulica grada Vukovara 284 | 10000 Zagreb
t: (+385) 1 2288 300 fax: (+385) 1 7789 301 e-mail: agca@agca.hr; OIB: 7610080525