



Nositelj izrade Plana:
OPĆINA KRAŠIĆ



Stručni izrađivač Plana:
ZAVOD ZA PROSTORNO UREĐENJE
ZAGREBAČKE ŽUPANIJE

II.

PRILOZI PLANA

II.1.

**POPIS I SAŽETAK DOKUMENATA
I PROPISA**

II.1.1. ZAKONI, PROPISI I ODLUKE**1. Zakon o prostornom uređenju**

(„Narodne novine“, broj 153/13, 65/17, 114/18, 39/19 i 98/19)

Članak 54.

(1) Prostorni plan obvezno sadrži odredbe za provedbu prostornog plana, grafički dio i obrazloženje. ...

...

Članak 61.

(1) Prostorni plan mora biti u skladu s ovim Zakonom i propisima donesenim na temelju ovoga Zakona.

(2) Prostorni plan niže razine mora biti usklađen s prostornim planom više razine.

(3) Prostorni plan užega područja mora biti usklađen s prostornim planom širega područja iste razine.

(4) Prostorni planovi iste razine moraju biti međusobno usklađeni.

Članak 65.

(1) Dostupnost javnosti elektroničkog oblika prostornog plana tijekom njegove izrade, donošenja i važenja osigurava se putem informacijskog sustava.

...

Članak 76.

(1) Prostorni plan uređenja grada, odnosno općine određuje:

1. građevinsko područje naselja, izdvojeno građevinsko područje izvan naselja i izdvojeni dio građevinskog područja naselja

2. neizgrađeni dio građevinskog područja naselja, izdvojenog građevinskog područja izvan naselja i izdvojenog dijela građevinskog područja naselja, za koje se ne donosi generalni urbanistički plan te neuređeni dio tih područja

3. dio građevinskog područja naselja, izdvojenog građevinskog područja izvan naselja i izdvojenog dijela građevinskog područja naselja, za koje se ne donosi generalni urbanistički plan, planiran za urbanu preobrazbu i urbanu sanaciju

4. prostore izvan građevinskog područja planirane za urbanu sanaciju

5. obuhvat generalnog urbanističkog plana

6. obuhvat urbanističkih planova uređenja koji se donose u građevinskom području naselja i izdvojenom građevinskom području izvan naselja koje određuje grad, odnosno općina, a za koje se prema ovom Zakonu ne donosi generalni urbanistički plan

7. koridore infrastrukture značajne za grad, odnosno općinu.

(2) Prostorni plan uređenja grada, odnosno općine propisuje:

1. uvjete provedbe svih zahvata u prostoru izvan građevinskog područja, osim zahvata državnog i županijskog značaja

2. uvjete provedbe svih zahvata u prostoru u dijelu građevinskog područja naselja i dijelu izdvojenog građevinskog područja izvan naselja kojeg određuje grad, odnosno općina, a za koje se prema ovom Zakonu ne donosi generalni urbanistički plan ili urbanistički plan uređenja, te u izdvojenom dijelu građevinskog područja naselja

3. smjernice za izradu urbanističkih planova uređenja koji se prema ovom Zakonu donose u građevinskom području naselja i izdvojenom građevinskom području izvan naselja, a za koje se ne donosi generalni urbanistički plan.

(3) Prostorni plan uređenja grada, odnosno općine može za dijelove građevinskog područja, za koje se prema ovom Zakonu obvezno donosi urbanistički plan uređenja, propisivati uvjete provedbe zahvata u prostoru s detaljnošću propisanom za urbanistički plan uređenja.

Članak 107.

(1) Prije donošenja prostornog plana uređenja grada, odnosno općine i generalnog urbanističkog plana mora se pribaviti mišljenje zavoda za prostorno uređenje županije u pogledu usklađenosti tog plana s prostornim planom županije. ...

(4) Mišljenje iz stavka 1. ovoga članka ne pribavlja se o prostornom planu čiji je stručni izrađivač ili koordinator zavod za prostorno uređenje županije.

Članak 109.

...

(4) Prostorni plan uređenja grada, odnosno općine donosi gradsko vijeće, odnosno općinsko vijeće.

...

Članak 110.

...

(3) Odluka o donošenju prostornog plana koji donosi gradsko, odnosno općinsko vijeće objavljuje se u službenom glasilu jedinice lokalne samouprave koja je odluku donijela, a ako tog glasila nema, tada u službenom glasilu područne (regionalne) samouprave.

Članak 112.

(1) Županije, gradovi i općine dužni su Ministarstvu i zavodu za prostorno uređenje županija na čijem se području nalaze dostaviti prostorni plan s odlukom o donošenju najkasnije petnaest dana od dana objave odluke u svojem službenom glasilu

...

(3) U smislu stavaka 1. i 2. ovoga članka dostavlja se analogni oblik prostornog plana te njegov elektronički oblik u standardu i na mediju propisanom Uredbom o informacijskom sustavu.

Članak 113.

(1) Odredbe ovoga Zakona kojima je uređena izrada i donošenje prostornih planova na odgovarajući se način primjenjuju na izradu i donošenje izmjena i dopuna prostornih planova te njihovo zasebno stavljanje izvan snage, ako ovim Zakonom nije propisano drukčije.

...

(3) Nakon svake izmjene i/ili dopune prostornog plana predstavničko tijelo koje je donijelo prostorni plan dužno je objaviti pročišćeni tekst odredbi za provedbu prostornog plana i grafičkog dijela prostornog plana u elektroničkom obliku i analognom obliku u roku od trideset dana od dana stupanja na snagu odluke o izmjenama i/ili dopunama prostornog plana.

Članak 198.

(1) Dokumenti prostornog uređenja doneseni na temelju propisa koji su važili prije stupanja na snagu ovoga Zakona ostaju na snazi do donošenja prostornih planova prema ovom Zakonu, odnosno do njihova stavljanja izvan snage na temelju ovoga Zakona.

(2) Strategija prostornog uređenja Republike Hrvatske koju je donio Hrvatski sabor na sjednici održanoj 27. lipnja 1997. i Odluka o izmjenama i dopunama Strategije prostornog uređenja Republike Hrvatske (»Narodne novine«, br. 76/13.) ostaju na snazi do donošenja Strategije prostornog razvoja Republike Hrvatske na temelju ovoga Zakona, a Program prostornog uređenja Republike Hrvatske (»Narodne novine«, br. 50/99. i 84/13.) ostaje na snazi do stupanja na snagu Državnog plana prostornog razvoja koji se donosi na temelju ovoga Zakona.

(3) Dokumenti prostornog uređenja iz stavka 1. i 2. ovoga članka mogu se mijenjati i/ili dopunjavati te staviti izvan snage i prije donošenja dokumenata prostornog uređenja prema ovom Zakonu.

(4) Dokumenti prostornog uređenja iz stavka 1. i 2. ovoga članka mijenjaju i/ili dopunjavaju se te se stavljaju izvan snage u postupku propisanom ovim Zakonom za mijenjanje i/ili dopunjavanje, odnosno stavljanje izvan snage prostornih planova.

(5) Izmjene i/ili dopune dokumenata prostornog uređenja iz stavka 1. i 2. ovoga članka ne moraju biti izrađene u skladu s propisima donesenim na temelju ovoga Zakona, ali se njihove izmjene i/ili dopune mogu donositi i u svrhu njihova usklađenja s tim propisima.

(6) Iznimno od stavka 5. ovoga članka, izmjene i dopune dokumenata prostornog uređenja iz stavaka 1. i 2. ovoga članka moraju biti izrađene u skladu s propisima donesenim na temelju ovoga Zakona kojima se uređuje standard elaborata prostornih planova i elektronički standard prostornih planova.

2. Pravilnik o sadržaju, mjerilima kartografskih prikaza, obveznim prostornim pokazateljima i standardu elaborata prostornih planova („Narodne novine“, broj 106/98, 39/04, 45/04-ispripravak, 163/04 i 9/11)

Članak 1.

Ovim Pravilnikom se određuju sadržaj, mjerila kartografskih prikaza prostornih planova, obvezni brojevi i grafički prostorni pokazatelji s planskim znakovljem i standard elaborata, koji se primjenjuju u izradi prostornih planova.

Članak 23.

Kartografski prikaz sadrži ovjeru, tumač planskog znakovlja, prikaz mjerila, te oznaku orijentacije prema stranama svijeta. Kartografski prikazi se izrađuju na jednom ili više standardnih kartografskih listova, čija se međusobna veza mora posebno označiti na svakom pojedinom listu.

Kartografski prikaz može se zbog množine planskog znakovlja izraditi i na više potprikaza, a svaki potprikaz se obilježava rednim brojem osnovnog kartografskog prikaza i abecednom oznakom.

Kartografski prikaz se presavlja na format A4, a opis kartografskog prikaza se nalazi na naslovnoj strani. Svi odvojeni kartografski listovi se ovjeravaju na poleđini i prema redoslijedu međusobne veze, tako da pečat predstavničkog tijela koje je donijelo prostorni plan obuhvaća oba lista.

Grafički prilog - kartogram u formatu A3 i A4 se uvezuje u tekstualni dio elaborata prostornog plana.

Članak 23.a.

U tekstualni dio prostornog plana stručni izrađivač ulaže izvod iz sudskog registra, suglasnost za upis u sudski registar nadležnog Ministarstva i rješenje o upisu u Imenik ovlaštenih arhitekata odnosno Imenik ovlaštenih inženjera Hrvatske komore arhitekata i inženjera u graditeljstvu za odgovornu osobu u pravnoj osobi.

U tekstualni dio prostornog plana moraju se uložiti suglasnosti, mišljenja i potvrde propisane Zakonom o prostornom uređenju i posebnim propisima donesenim na temelju tog Zakona, te posebnim zakonima i propisima donesenim na temelju tih zakona.

Članak 23.b.

Elaborat prostornog plana u postupku donošenja sadrži podatak o fazi izrade – nacrt prijedloga /prijedlog/konačni prijedlog prostornog plana.

Obrazac s podacima za ovjeru u elaboratu prostornog plana iz stavka 1. ovog članka sadrži u redu pod nazivom »Naziv prostornog plana« i podatak o fazi izrade tog plana

Članak 24.

Izvornik prostornog plana je prostorni plan, kojeg je donijelo predstavničko tijelo i potpisao predsjednik predstavničkog tijela i čiji se primjerak čuva u pismohrani tog tijela.

Odlukom o donošenju prostornog plana utvrđuje se broj izvornika prostornog plana.

Svaku presliku prostornog plana ovjerava u odnosu na istovjetnost s izvornikom prostornog plana, djelatnik koji upravlja tijelom nadležnim za poslove prostornog planiranja u Ministarstvu prostornog uređenja, graditeljstva i stanovanja, županiji, Gradu Zagrebu, općini ili gradu.

Elaborat izvornika prostornog plana iz stavka 1. ovog članka uvezuje se na način koji onemogućuje izmjenu njegovih sastavnih dijelova

Članak 25.

U grafičkom dijelu izmjena i/ili dopuna prostornog plana prikazuje se granica obuhvata u kojem se mijenja ili dopunjava određeni dio prostornog plana.

3. Uredba o informacijskom sustavu prostornog uređenja

(„Narodne novine“, broj 115/15)

Članak 1.

Ovom se Uredbom propisuje struktura, sadržaj, način rada, oblik i elektronički standard informacijskog sustava prostornog uređenja, ovlasti i obveze u vođenju i upravljanju tim sustavom, te javnopravna tijela koja su prostorne i druge podatke dužna učiniti dostupnima putem informacijskog sustava prostornog uređenja i način na koji su to dužna učiniti.

Članak 12.

(3) ..., prilikom izrade prostornog plana u skladu s pravnim pravilima Pravilnika o sadržaju, mjerilima kartografskih prikaza, obveznim prostornim pokazateljima i standardu elaborata prostornih planova (»Narodne novine«, br. 106/98, 39/04, 45/04 - ispravak i 163/04), vektorski zapis grafičkog dijela tog prostornog plana iz stavka 1. podstavka 1. ovoga članka može biti i u drugom formatu primjerenom za izradu prostornih planova, ali mora biti topološki uređen i georeferenciran u službenoj kartografskoj projekciji. Tekstualni dio takvog plana proizvodi se u PDF formatu iz elektroničkog zapisa izrađenog u programu za obradu teksta.

(5) Stavci 1., 2., 3. i 4. ovoga članka na odgovarajući se način primjenjuju i na izradu pročišćenog teksta odredbi za provedbu prostornog plana i grafičkog dijela prostornog plana u elektroničkom obliku.

Članak 25.

(1) Uz analogni i elektronički zapis prostornog plana, odnosno drugog dokumenta nositelj izrade prostornog plana dostavlja izjavu o sukladnosti elektroničkog i analognog zapisa prostornog plana, odnosno drugog dokumenata.

Članak 26.

(1) Nositelj izrade prostornog plana izrađenog u skladu s pravnim pravilima Pravilnika o sadržaju, mjerilima kartografskih prikaza, obveznim prostornim pokazateljima i standardu elaborata prostornih planova, a koji je plan donesen nakon stupanja na snagu ove Uredbe, obvezan je dostaviti mjesno nadležnom zavodu elektronički zapis tog plana, u roku od petnaest dana od dana objave odluke o njegovom donošenju.

(2) Nositelj izrade izmjena i/ili dopuna prostornog plana izrađenih u skladu s pravnim pravilima Pravilnika o sadržaju, mjerilima kartografskih prikaza, obveznim prostornim pokazateljima i standardu elaborata prostornih planova koje su donesene nakon stupanja na snagu ove Uredbe, obvezan je dostaviti mjesno nadležnom zavodu elektronički zapis pročišćenog teksta odredbi za provedbu prostornog plana objavljenog nakon stupanja na snagu ove Uredbe i pripadajući grafički dio prostornog plana u elektroničkom obliku u roku od petnaest dana od dana objave pročišćenog teksta.

4. Zakon o lokalnoj i područnoj (regionalnoj) samoupravi („Narodne novine“, broj 33/01, 60/01, 129/05, 109/07, 125/08, 36/09, 150/11, 144/12, 9/13-pročišćeni tekst, 137/15, 123/17 i 98/19)

Članak 1.

Ovim se Zakonom uređuju jedinice lokalne samouprave i jedinice područne (regionalne) samouprave, njihov djelokrug i ustrojstvo, način rada njihovih tijela, nadzor nad njihovim aktima i radom te druga pitanja od značenja za njihov rad.

Članak 19.

Općine i gradovi u svom samoupravnom djelokrugu obavljaju poslove lokalnog značaja kojima se neposredno ostvaruju potrebe građana, a koji nisu Ustavom ili zakonom dodijeljeni državnim tijelima i to osobito poslove koji se odnose na:

– prostorno i urbanističko planiranje,

5. Pravilnik o registru prostornih jedinica

(„Narodne novine“, broj 37/08)

Članak 1.

Ovim pravilnikom uređuje se sadržaj registra prostornih jedinica (u daljnjem tekstu: registar), način osnivanja i vođenja registra, te sadržaj, oblik i način dostavljanja podataka registra Državnom zavodu za statistiku.

Članak 5.

Sastavni dijelovi registra jesu:

1. grafički dio registra
2. popisi prostornih jedinica
3. zbirka isprava.

Članak 29.

Promjene na prostornim jedinicama mogu biti promjene područja i granica, promjene ostalih podataka o prostornim jedinicama, te tehnički ispravci.

Promjene mogu biti posljedica odluka nadležnih tijela, te promjene nastale usklađivanjem upisanog stanja sa stanjem na terenu.

Članak 30.

Promjene kod kojih dolazi do promjene područja i granica su pripajanje, izdvajanje, dijeljenje, spajanje, pripajanje dijela i korekcija granica.

Promjena područja uvijek ima za posljedicu promjenu granice i obrnuto.

...

Članak 43.

Podaci o prostornim jedinicama unose se u registar na temelju službenih dokumenata tijela koja o prostornim jedinicama donose odluke i druge akte.

Članak 44.

Tijela nadležna za donošenje odluka i drugih akata o prostornim jedinicama dužna su o tim odlukama i aktima obavijestiti tijela nadležna za vođenje registra.

...

Članak 46.

Promjena se u registru provodi na temelju elaborata promjene.

...

Članak 47.

Promjene se na odgovarajući način provode u grafičkom dijelu registra i popisima prostornih jedinica. Provođenje promjena o granicama u grafičkom dijelu registra obavlja se uz naznačavanje izvornika grafičkih podataka koji su uneseni.

6. Zakon o zaštiti okoliša

(„Narodne novine“, broj 80/13, 78/15, 12/18 i 118/18)

Članak 1.

Ovim se Zakonom uređuju: načela zaštite okoliša u okviru koncepta održivog razvitka, zaštita sastavnica okoliša i zaštita okoliša od utjecaja opterećenja, subjekti zaštite okoliša, dokumenti održivog razvitka i zaštite okoliša, instrumenti zaštite okoliša, praćenje stanja u okolišu, informacijski sustav zaštite okoliša,, te druga pitanja s tim u vezi.

Članak 14.

....

(3) Kod izrade i donošenja dokumenata prostornog uređenja mora se posebno uzimati u obzir prikladnost zahvata s obzirom na poznate rizike od prirodnih nepogoda, pouzdanost postojećih i planiranih mjera za smanjivanje rizika od prirodnih nepogoda, osjetljivost okoliša na određenom prostoru, odnos prema skladu i vrijednostima krajobraza, odnos prema neobnovljivim i obnovljivim prirodnim dobrima, kulturnoj baštini i materijalnim dobrima, te ukupnost njihovih međusobnih utjecaja i međusobnih utjecaja postojećih i planiranih zahvata na okoliš.

Članak 64.

(1) Za strategije, planove i programe kojima se određuje uporaba malih površina na lokalnoj razini te za manje izmjene i dopune strategija, planova i programa iz članka 63. ovoga Zakona obvezno se provodi postupak u kojem se odlučuje o potrebi provedbe strateške procjene (u daljnjem tekstu: postupak ocjene)...

(2) Postupak ocjene provodi se za sve strategije, planove i programe koji daju okvir za zahvate koji podliježu procjeni utjecaja na okoliš odnosno ocjeni o potrebi procjene utjecaja na okoliš.

(3) U postupku ocjene donosi se odluka koja se temelji na pojedinačnim ispitivanjima i/ili kriterijima utvrđenim uredbom iz stavka 6. ovoga članka uključujući mišljenja drugih nadležnih tijela.

(5) Potreba provedbe ocjene o potrebi procjene utjecaja strategije, plana i programa na ekološku mrežu utvrđuju se prema posebnom propisu.

Članak 66.

(1) Tijelo zaduženo za izradu strategije, plana ili programa dužno je prije započinjanja postupka izrade strategije, plana ili programa ishoditi mišljenje Ministarstva, odnosno nadležnog upravnog tijela za zaštitu okoliša u županiji o potrebi provedbe postupka ocjene, odnosno strateške procjene.

(2) Postupak ocjene o potrebi strateške procjene za strategiju, plan i program, iz članka 64. ovoga Zakona, provodi nadležno tijelo za područje za koje se strategija, plan ili program donosi, u suradnji s Ministarstvom, odnosno nadležnim upravnim tijelom za zaštitu okoliša u županiji.

...

Članak 133.

(1) Ciljevi sprječavanja onečišćavanja okoliša i ograničavanja posljedica onečišćenja uzimaju se u obzir pri izradi prostornih planova i pri donošenju odluka u skladu s propisom kojim se uređuje prostorno uređenje, posebno prilikom određivanja lokacija za nova postrojenja, utvrđivanja promjena nastalih na postojećim postrojenjima i planiranja novih građevina kao što su prometnice, javne površine i stambena područja.

(2) Prilikom izrade prostornih planova, osim drugih obveza propisanih ovim Zakonom, mora se uzimati u obzir i udaljenost između postrojenja i stambenih zona, javnih mjesta i ekološki značajnih područja te korištenje dodatnih mjera od strane postojećih postrojenja, a sve radi izbjegavanja povećane opasnosti za ljudsko zdravlje, materijalna dobra i okoliš.

7. Uredba o strateškoj procjeni utjecaja strategije, plana i programa na okoliš

(„Narodne novine“, broj 3/17)

Članak 1.

Ovom Uredbom uređuju se zahtjevi i kriteriji za provedbu ocjene o potrebi strateške procjene i provedbu strateške procjene;

...

Članak 29.

(1) Za strategije, planove i programe kojima se određuje uporaba malih površina na lokalnoj razini te za manje izmjene i dopune strategija, planova i programa za koje je Zakonom određena obveza strateške procjene, provodi se postupak ocjene o potrebi strateške procjene.

Članak 31.

...

(4) Ako se u postupku ocjene o potrebi strateške procjene utvrdi da strategija, plan i program iz članka 29. stavka 1. ove Uredbe nema vjerojatno značajan utjecaj na okoliš, donosi se odluka da nije potrebno provesti stratešku procjenu. U tom slučaju, odluka osobito sadrži osnovne podatke o strategiji, planu i programu te obrazloženje razloga zbog kojih je utvrđeno da nije potrebno provesti stratešku procjenu sukladno kriterijima iz Priloga III. ove Uredbe.

Članak 33.

Postupak ocjene o potrebi strateške procjene prostornih planova kojima se određuje uporaba malih površina na lokalnoj razini te za manje izmjene i dopune prostornih planova provodi se prema odredbama ove Uredbe prije donošenja odluke o izradi prostornog plana prema zakonu kojim se uređuje prostorno uređenje.

8. Uredba o procjeni utjecaja na okoliš

(„Narodne novine“, broj 61/14 i 3/17)

Članak 1.

(1) Ovom Uredbom pobliže se određuje zahtjev i kriteriji za procjenu utjecaja zahvata na okoliš...

(2) Ovom Uredbom određuju se zahvati koji su u nadležnosti Ministarstva te nadležnog upravnog tijela u županiji, odnosno u Gradu Zagrebu.

9. Zakon o zaštiti prirode

(„Narodne novine“, broj 80/13, 15/18, 14/19 i 127/19)

Članak 111.

(1) Zaštićeni dijelovi prirode prema ovome Zakonu su:

1. zaštićena područja u kategorijama:

- strogi rezervat,
- nacionalni park,
- posebni rezervat,
- park prirode,
- regionalni park,
- spomenik prirode,
- značajni krajobraz,
- park-šuma,
- spomenik parkovne arhitekture,

2. zaštićene vrste:

- strogo zaštićena divlja vrsta,

3. zaštićeni minerali i fosili.

(2) Zaštićena područja iz stavka 1. podstavka 1. ovoga članka raspoređuju se u razrede:

- državnog značenja,
- lokalnog značenja.

(3) Zaštićena područja od državnog značenja su: strogi rezervat, nacionalni park, posebni rezervat i park prirode.

(4) Zaštićena područja od lokalnog značenja su: regionalni park, spomenik prirode, značajni krajobraz, park-šuma i spomenik parkovne arhitekture.

10. Uredba o ekološkoj mreži i nadležnostima javnih ustanova za upravljanje područjima ekološke mreže
(„Narodne novine“, broj 80/19)

Članak 1.

Ovom Uredbom se utvrđuje popis vrsta i stanišnih tipova čije očuvanje zahtijeva određivanje područja ekološke mreže (referentna lista vrsta i staništa), uključujući i prioritetne divlje vrste te prioritetne prirodne stanišne tipove, stručni kriteriji za određivanje vPOVS-a i POP-a, kriteriji prema kojima Europska komisija vrši procjenu vPOVS-a u smislu značaja za Europsku uniju, način identifikacije te popis vPOVS-a, POVS-a, PPOVS-a i POP-a s pripadajućim ciljnim vrstama, odnosno stanišnim tipovima tih područja, način prikaza granica i kartografski prikaz vPOVS-a, POVS-a, PPOVS-a i POP-a, te način prikaza zonacije svih navedenih područja u odnosu na rasprostranjenost ciljnih vrsta i stanišnih tipova.

....

Članak 5.

Ovom Uredbom utvrđuje se popis sljedećih područja ekološke mreže:

- područja očuvanja značajna za ptice (POP) iz Priloga III. Dijela 1. ove Uredbe
- područja očuvanja značajna za vrste i stanišne tipove (POVS) iz Priloga III. Dijela 2. ove Uredbe
- vjerojatna područja očuvanja značajna za vrste i stanišne tipove (vPOVS) iz Priloga III. Dijela 3. ove Uredbe
- posebna područja očuvanja značajna za vrste i stanišne tipove (PPOVS) iz Priloga III. Dijela 4. ove Uredbe.

11. Zakon o zaštiti i očuvanju kulturnih dobara

(„Narodne novine“, broj 69/99, 151/03, 157/03, 87/09, 88/10, 61/11, 25/12, 136/12, 157/13, 152/14, 44/17, 90/18, 32/20, 62/20 i 117/21)

Članak 2.

Kulturna dobra od interesa su za Republiku Hrvatsku i uživaju njezinu osobitu zaštitu.

Kulturna dobra i sva preventivno zaštićena dobra sukladno ovome Zakonu predstavljaju nacionalno blago.

...

Članak 17.

Dobro za koje prema odredbama ovoga Zakona nije utvrđeno da je pod zaštitom kao kulturno dobro predstavničko tijelo županije, Grada Zagreba, grada ili općine može proglasiti zaštićenim, ako se nalazi na njegovu području.

...

12. Pravilnik o obliku, sadržaju i načinu vođenja Registra kulturnih dobara Republike Hrvatske

(„Narodne novine“, broj 89/11 i 130/13)

Članak 1.

Ovim Pravilnikom propisuje se oblik, sadržaj i način vođenja Registra kulturnih dobara Republike Hrvatske (u daljnjem tekstu: Registar).

Članak 3.

Registar je javna knjiga koju vodi Uprava, a sastoji se od:

1. Liste zaštićenih kulturnih dobara,
2. Liste kulturnih dobara nacionalnog značenja,
3. Liste preventivno zaštićenih dobara.

Uz Registar, za svako upisano dobro, vodi se zbirka isprava.

13. Zakon o šumama

(„Narodne novine“, broj 68/18, 115/18, 98/19, 32/20 i 145/20)

Članak 2.

(1) Šume i šumska zemljišta dobra su od interesa za Republiku Hrvatsku te imaju njezinu osobitu zaštitu.

...

Članak 40.

(1) U šumi i na šumskom zemljištu može se graditi samo šumska infrastruktura, lovnogospodarski i lovnotehnički objekti, građevine za potrebe obrane i nadzora državne granice, spomenici kojima se obilježavaju mjesta masovnih grobnica žrtava rata i mjesta stradavanja te građevine koje su planirane prostornim planovima.

(2) Prostornim planovima može se u šumi i na šumskom zemljištu planirati izgradnja građevina samo ako to iz tehničkih i ekonomskih uvjeta nije moguće planirati izvan šume i šumskog zemljišta.

...

(4) Na poziv nositelja izrade javni šumoposjednik daje zahtjeve u postupku izrade prostornih planova.

(5) U postupku donošenja Državnog plana prostornog razvoja, prostornog plana županije odnosno prostornog plana Grada Zagreba, prostornih planova posebnih obilježja, prostornog plana uređenja grada odnosno općine, koji se odnose na šume i šumska zemljišta, Ministarstvo daje mišljenje.

(6) Javni šumoposjednik, Ustanova, Pravna osoba i Javna ustanova, u okviru svoje nadležnosti, dostavljaju očitovanje Ministarstvu na prostorne planove za potrebe davanja mišljenja iz stavka 5. ovoga članka.

...

Članak 58.

(1) U šumi i na šumskome zemljištu u vlasništvu Republike Hrvatske može se osnovati pravo služnosti u svrhu izgradnje i održavanja infrastrukture (vodovoda, odvodnje otpadnih voda – kanalizacije, plinovoda, električnih i ostalih vodova), naftovoda, eksploatacije mineralnih sirovina, obavljanja turističke djelatnosti, proizvodnih postrojenja koja koriste obnovljive izvore energije i sportsko rekreacijskog turizma.

...

14. Zakon o poljoprivrednom zemljištu

(„Narodne novine“, broj 20/18, 115/18, 98/19 i 57/22)

Članak 2.

(1) Poljoprivredno zemljište je dobro od interesa za Republiku Hrvatsku i ima njezinu osobitu zaštitu.

...

Članak 3.

(1) Poljoprivrednim zemljištem u smislu ovoga Zakona smatraju se poljoprivredne površine koje su po načinu uporabe u katastru opisane kao: oranice, vrtovi, livade, pašnjaci, voćnjaci, maslinici, vinogradi, ribnjaci, trstici i močvare kao i drugo zemljište koje se može privedi poljoprivrednoj proizvodnji sukladno prostornom planu.

...

Članak 18.

(1) Promjena namjene poljoprivrednog zemljišta u nepoljoprivredne svrhe provodi se u skladu s dokumentima prostornog uređenja i drugim propisima.

Članak 19.

(1) Prije donošenja Državnog plana prostornog razvoja, prostornog plana županije odnosno Grada Zagreba, prostornih planova područja posebnih obilježja, prostornog plana velikoga grada, grada, odnosno općine nositelj izrade dužan je pribaviti zahtjeve i mišljenje Ministarstva.

(2) Ministarstvo je dužno dati mišljenje iz stavka 1. ovoga članka u roku od 30 dana od dana primitka uredno dostavljenog zahtjeva.

Članak 20.

(1) Stručne poslove u vezi s prikupljanjem potrebne dokumentacije za izradu zahtjeva i davanja mišljenja te suglasnosti u postupku izrade prostornih planova obavlja nadležno upravno tijelo županije, odnosno Grada Zagreba u čijem je djelokrugu obavljanje povjerenih poslova državne uprave koji se odnose na poljoprivredu (u daljnjem tekstu: nadležno upravno tijelo).

...

Članak 22.

...

(4) Hrvatska agencija za poljoprivredu i hranu utvrđuje koje se poljoprivredno zemljište smatra osobito vrijedno obradivo (P1) i vrijedno obradivo (P2) poljoprivredno zemljište ukoliko ima bitnih promjena u odnosu na postojeće stanje, odnosno pokazatelje na jednom širem području.

...

Članak 23.

...

(2) Promjenom namjene poljoprivrednog zemljišta smatra se i eksploatacija mineralnih sirovina te stvaranje odlagališta krutog i tekućeg otpada, izgradnja sportskih terena, terena za golf, kampova i objekata u smislu posebnog zakona.

15. Zakon o rudarstvu

(„Narodne novine“, broj 56/13, 14/14, 52/18, 115/18 i 98/19)

Članak 12.

Sanacijom prostora, u smislu ovoga Zakona, smatraju se rudarski radovi radi provedbe mjera osiguranja rudarskim radovima otkopanih prostora kojima se isključuje mogućnost nastanka opasnosti za ljude i imovinu, kao i za prirodu i okoliš, kao i radi privođenja namjeni određenoj dokumentima prostornog uređenja ako su za to ispunjene pretpostavke.

Članak 168.

(1) Ako je na dijelu eksploatacijskog polja potpuno završena eksploatacija, a prema dokumentima prostornog uređenja određena na istom druga namjena tog prostora (npr. turizam, sport, rekreacija i dr.) taj dio eksploatacijskog polja može se izdvojiti od preostalog dijela eksploatacijskog polja i privedi novoj namjeni.

...

16. Zakon o istraživanju i eksploataciji ugljikovodika
(„Narodne Novine“ broj 52/18, 52/19 i 30/21)

Članak 4.

...

(2) Naftno-rudarstvo i izgradnja naftno-rudarskih objekata i postrojenja za obavljanje naftnorudarskih radova je djelatnost od interesa za Republiku Hrvatsku.

(3) Ugljikovodici, geotermalne vode, geološke strukture pogodne za podzemno skladištenje plina i trajno zbrinjavanje ugljikova dioksida u vlasništvu su Republike Hrvatske.

Članak 5.

...

(6) Jedinice lokalne samouprave i jedinice područne (regionalne) samouprave dužne su u svojim razvojnim aktima planiranja usvojiti ciljeve Strategije energetskog razvoja Republike Hrvatske, Okvirnog plana i programa istraživanja i eksploatacije ugljikovodika na kopnu i Okvirnog plana i programa istraživanja i eksploatacije ugljikovodika na Jadranu te Plana razvoja geotermalnog potencijala Republike Hrvatske te osigurati njihovu provedbu.

17. Uredba o određivanju građevina, drugih zahvata u prostoru i površina državnog i područnog (regionalnog) značaja („Narodne novine“, broj 37/14, 154/14 i 30/21)

Članak 1.

Ovom se Uredbom određuju građevine i površine državnog i područnog (regionalnog) značaja te zahvati u prostoru i površine državnog i područnog (regionalnog) značaja koji se prema posebnim propisima koji uređuju gradnju ne smatraju građenjem, a koji se prostornim planovima planiraju na teritoriju Republike Hrvatske i u njenom epikontinentalnom pojasu.

Članak 2.

Građevine državnog značaja su:

1. Prometne i komunikacijske građevine i površine

1.1. cestovne građevine:

...

– državne ceste,

...

1.6. građevine i površine elektroničkih komunikacija:

– međunarodni i međuzupanijski elektronički komunikacijski vodovi s pripadajućim građevinama,

– koridori elektroničke komunikacijske infrastrukture radijskih i televizijskih operatera elektroničkih komunikacija državnog značaja,

...

2. Energetske građevine

...

2.3. dalekovodi 220 kV i više, s trafostanicom i rasklopnim postrojenjem na tom dalekovodu,

...

5. Posebne građevine i površine

5.1. vojne lokacije i građevine,

5.2. građevine Ministarstva unutarnjih poslova:

...

5.7. veterinarske građevine:

...

6. Ostale građevine

6.1. golf igrališta s 18 i više rupa ili površine veće od 40 ha, sa ili bez smještajnih kapaciteta,

...

Članak 3.

Površine državnog značaja su:

– površine izdvojenih građevinskih područja državnog značaja gospodarske, javne ili druge namjene,

– istražni koridori i površine za planiranje građevina iz članka 2. ove Uredbe.

Članak 4.

Građevine područnog (regionalnog) značaja su:

1. Prometne i komunikacijske građevine i površine

1.1. cestovne građevine:

– županijske ceste,

– lokalne ceste,

...

1.6. građevine elektroničkih komunikacija:

– odašiljači nepokretnih i pokretnih elektroničkih komunikacijskih mreža izvan građevinskog područja,

– županijski elektronički komunikacijski vodovi s pripadajućim građevinama.

...

3. Vodne građevine

3.1. regulacijske i zaštitne vodne građevine na vodama...

3.2. brane s akumulacijom ili retencijskim prostorom s pripadajućim građevinama izvan granica građevinskog područja...

...

Članak 5.

Površine županijskog značaja su:

– površine izdvojenih građevinskih područja područnog (regionalnog) značaja gospodarske i/ili javne namjene,

– površine druge namjene područnog (regionalnog) značaja veće od 5 ha,

...

Članak 6.

Zahvati u prostoru, odnosno površine državnog značaja koji se prema posebnim propisima koji uređuju gradnju ne smatraju građenjem su:

– istraživanje i eksploatacija mineralnih sirovina,

...

18. Zakon o unapređenju poduzetničke infrastrukture

(„Narodne novine“, broj 93/13, 114/13, 41/14 i 57/18)

Članak 1.

Ovim Zakonom uređuju se:

– pitanja određivanja poduzetničke infrastrukture, vrste i kategorizacija poduzetničkih zona (PZ) i poduzetničkih potpornih institucija (PPI)

...

Članak 3.

Sukladno odredbama članka 2. stavka 2. ovoga Zakona poduzetnička infrastruktura definira se kako slijedi:

1. **PODUZETNIČKE ZONE** - infrastrukturno opremljena područja definirana prostornim planovima, namijenjena obavljanju određenih vrsta poduzetničkih, odnosno gospodarskih aktivnosti. Osnovna karakteristika poduzetničkih zona je zajedničko korištenje infrastrukturno opremljenog i organiziranog prostora od strane poduzetnika kojima se poslovanjem unutar poduzetničke zone omogućuje racionalizacija poslovanja i korištenje raspoloživih resursa poduzetničke zone zajedno s ostalim korisnicima poduzetničke zone.

Članak 7.

Prema veličini ukupne površine poduzetničke zone dijele se na:

1. **MIKRO ZONE** – veličine ukupne površine do 10 ha
2. **MALE ZONE** – veličine ukupne površine od 10 do 50 ha
3. **SREDNJE ZONE** – veličine ukupne površine od 50 do 100 ha
4. **VELIKE ZONE** – veličine ukupne površine veće od 100 ha.

Članak 8.

Prema tipu aktivnosti koje se obavljaju unutar zone poduzetničke zone dijele se na:

1. **PROIZVODNO – PRERAĐIVAČKE ZONE** – u kojima pretežiti broj korisnika zone obavlja proizvodno-prerađivačke poduzetničke aktivnosti, odnosno u kojima pretežiti dio raspoložive površine zone zauzimaju poduzetnici koji obavljaju proizvodno-prerađivačku poduzetničku aktivnost
2. **LOGISTIČKO – DISTRIBUCIJSKE ZONE** – u kojima pretežiti broj korisnika zone obavlja logističko-distribucijske aktivnosti (distributivni centri, veletrgovina, skladištenje i transport, logističko servisni centri i dr.), odnosno u kojima pretežiti dio raspoložive površine zone zauzimaju poduzetnici koji obavljaju logističko-distribucijske aktivnosti
3. **USLUŽNO MJEŠOVITE ZONE** – u kojima pretežiti broj korisnika zone obavlja uslužne aktivnosti, servisne aktivnosti, aktivnosti poslovne podrške i druge poduzetničke aktivnosti, odnosno u kojima pretežiti dio raspoložive površine zone zauzimaju poduzetnici koji obavljaju uslužne aktivnosti, servisne aktivnosti, aktivnosti poslovne podrške i druge poduzetničke aktivnosti.

19. Zakon o gospodarenju otpadom

(Narodne Novine“ broj 84/2021)

Članak 1.

(1) Ovim Zakonom propisuju se mjere u svrhu zaštite okoliša i ljudskoga zdravlja sprječavanjem ili smanjenjem nastanka otpada, smanjenjem negativnih učinaka nastanka otpada te gospodarenja otpadom, smanjenjem ukupnih učinaka uporabe sirovina i poboljšanjem učinkovitosti uporabe sirovina te povećanjem recikliranja i ponovnog korištenja reciklata...

Članak 4.

(1) Pojedini pojmovi u smislu ovog Zakona imaju sljedeće značenje:

...

6. centar za gospodarenje otpadom je sklop više međusobno funkcionalno i/ili tehnološki povezanih građevina i uređaja za obradu komunalnog otpada

...

15. gospodarenje otpadom su djelatnosti sakupljanja, prijevoza, uporabe uključujući razvrstavanje i zbrinjavanja otpada, uključujući nadzor nad obavljanjem tih djelatnosti, nadzor i mjere koje se provode na lokacijama na kojima se zbrinjavao otpad, te radnje koje poduzimaju trgovac otpadom i posrednik u gospodarenju otpadom

16. građevina za gospodarenje otpadom je građevina za sakupljanje otpada uključujući skladište otpada, pretovarnu stanicu i reciklažno dvorište, građevina za obradu otpada, uključujući odlagalište otpada, centar za gospodarenje otpadom i reciklažno dvorište za građevni otpad ...

...

38. odlagalište otpada je građevina namijenjena odlaganju otpada na površinu ili pod zemlju odnosno podzemno odlagalište...

...

69. reciklažno dvorište je nadzirani ograđeni prostor namijenjen odvojenom prikupljanju i privremenom skladištenju manjih količina opasnog komunalnog otpada, reciklabilnog komunalnog otpada i drugih propisanih vrsta otpada

70. reciklažno dvorište za građevni otpad je građevina namijenjena razvrstavanju, mehaničkoj obradi i privremenom skladištenju građevnog otpada. Reciklažno dvorište za građevni otpad ne smatra se reciklažnim dvorištem iz točke 69. ovoga stavka

...

Članak 10.

(1) Gospodarenje otpadom i građenje građevina za gospodarenje otpadom od interesa su za Republiku Hrvatsku.

(2) Gospodarenje otpadom i učinkovitost gospodarenja otpadom osiguravaju Vlada Republike Hrvatske (u daljnjem tekstu: Vlada) i ministarstvo nadležno za zaštitu okoliša (u daljnjem tekstu: Ministarstvo) propisivanjem mjera gospodarenja otpadom.

(3) Provedbeno tijelo na državnoj razini je Fond za zaštitu okoliša i energetska učinkovitost (u daljnjem tekstu: Fond).

(4) Izvršno tijelo jedinice lokalne samouprave i izvršno tijelo jedinice područne (regionalne) samouprave odnosno Grada Zagreba dužno je na svom području osigurati uvjete i provedbu propisanih mjera gospodarenja otpadom.

(5) Više jedinica lokalne i područne (regionalne) samouprave mogu sporazumno osigurati zajedničku provedbu propisanih mjera gospodarenja otpadom.

Članak 13.

(1) Centrom za gospodarenje otpadom upravlja trgovačko društvo u vlasništvu jedinica područne (regionalne) samouprave i/ili jedinica lokalne samouprave odnosno Grada Zagreba.

(2) Izvršno tijelo jedinice lokalne samouprave odnosno Grada Zagreba dužno je:

– osigurati da davatelj javne usluge preda miješani komunalni otpad u centar za gospodarenje otpadom i

– sklopiti sporazum s trgovačkim društvom iz stavka 1. ovoga članka kojim uređuju odnose u svezi s predajom miješanog komunalnog otpada.

...

20. Zakon o ugostiteljskoj djelatnosti

(„Narodne novine“, broj 82/15, 121/16, 99/18, 25/19, 98/19, 32/20, 42/20 i 126/21)

Članak 8.

(1) Ugostiteljski objekti s obzirom na vrstu ugostiteljskih usluga koje se u njima pružaju razvrstavaju se u skupine:

1. Hoteli

2. Kampovi

3. Ostali ugostiteljski objekti za smještaj

...

Članak 30.

...

(3) Ugostiteljskim uslugama u domaćinstvu u smislu ovoga Zakona smatraju se sljedeće ugostiteljske usluge:

1. smještaja u sobi, apartmanu i kući za odmor, kojih je iznajmljivač vlasnik, do najviše deset soba, odnosno 20 kreveta, u koji broj se ne ubrajaju pomoćni kreveti

2. smještaja u kampu i/ili kamp-odmorištu, organiziranim na zemljištu kojeg je iznajmljivač vlasnik, s ukupno najviše deset smještajnih jedinica, odnosno za 30 gostiju istodobno, u koje se ne ubrajaju djeca u dobi do 12 godina

3. smještaja u objektu za robinzonski smještaj u kojem se usluge pružaju u prostorijama ili na prostorima, kapacitet koji se određuje prema broju gostiju koji mogu sigurno u njemu boraviti, ali do najviše deset smještajnih jedinica odnosno 30 gostiju istodobno, u koje se ne ubrajaju djeca do 12 godina starosti

...

(4) Ukupni smještajni kapacitet u objektima iz stavka 3. točaka 2. i 3. ovoga članka može biti do deset smještajnih jedinica odnosno 30 gostiju istodobno, u koji se ne ubrajaju djeca do 12 godina starosti

...

Članak 39.

(2) Na obiteljskom poljoprivrednom gospodarstvu mogu se pružati sljedeće ugostiteljske usluge:

...

3. smještaja u sobi, apartmanu, ruralnoj kući za odmor do najviše deset soba odnosno za 20 gostiju istodobno, u koji broj se ne ubrajaju pomoćni kreveti, i/ili usluge smještaja u objektu za robinzonski smještaj i/ili u kampu i/ili kamp-odmorištu, s

ukupno najviše 20 smještajnih jedinica odnosno za 60 gostiju istodobno, u koji se broj ne ubrajaju djeca do 12 godina starosti. Gostima mora biti omogućeno korištenje usluge pripremanja i usluživanja jela, pića i napitaka (doručak ili polupansion ili puni pansion) iz pretežito vlastite proizvodnje. Usluge se mogu pružati u više vrsta objekata do ukupno 80 gostiju istodobno.

21. Pravilnik o razvrstavanju, kategorizaciji i posebnim standardima ugostiteljskih objekata iz skupine hoteli
(„Narodne novine“, broj 56/16 i 120/19)

Članak 27.

Objekti iz skupine hoteli razvrstavaju se sukladno obveznim ugostiteljskim uslugama u vrste:

1. Hotel baština (heritage),
2. Difuzni hotel,
3. Hotel,
4. Aparthotel,
5. Turističko naselje,
6. Turistički apartmani,
7. Pansion,
8. Integralni hotel (udruženi),
9. Lječilišne vrste; Lječilišni hotel baština, Lječilišni hotel, Lječilišni aparthotel, Lječilišno turističko naselje, Lječilišni turistički apartmani, Lječilišni pansion, Lječilišni difuzni hotel i Lječilišni integralni hotel,
10. Hoteli posebnog standarda; Hotel business, Hotel meetings, Hotel congress, Hotel club, Hotel casino, Hotel holiday resort, Hotel coastal holiday resort, Hotel family, Hotel small & friendly, Hotel senior citizens, Hotel health & fitness, Hotel wellness, Hotel diving club, Hotel motel, Hotel ski, Hotel za osobe s invaliditetom i Hotel bike.

Članak 31.

(1) Hotel je objekt u kojem se gostima pružaju usluge smještaja i doručka.

(2) Hotel je funkcionalna cjelina sa zasebnim ulazom, horizontalnim i vertikalnim komunikacijama koju čini dio građevine, jedna građevina ili najviše četiri građevine povezane zatvorenom vezom. Recepcija i obvezni ugostiteljski sadržaji za pripremu i usluživanje jela, pića i napitaka u Hotelu ne mogu se nalaziti u građevini u kojoj se ne nalaze smještajne jedinice.

(3) Hotel mora imati: prijemni hol s recepcijom, smještajne jedinice, restoran, točionik i zajednički sanitarni čvor za goste.

(4) Smještajne jedinice u hotelu mogu biti: sobe, obiteljske sobe i hotelski apartmani.

Članak 35.

(1) Turističko naselje je objekt u kojemu se gostima pružaju usluge smještaja, doručka i rekreacije.

(2) Turističko naselje je funkcionalna cjelina koju čine više samostalnih građevina u kojima su recepcija, smještajne jedinice, ugostiteljski i drugi sadržaji. Turističkim naseljem u cjelini upravlja ugostitelj koji posluje Turističkim naseljem.

(3) Turističko naselje mora imati: prijemni hol s recepcijom, smještajne jedinice, restoran, točionik, zajednički sanitarni čvor za goste i sadržaje za rekreaciju.

(4) Smještajne jedinice u Turističkom naselju mogu biti: sobe, obiteljske sobe, hotelski apartmani, studio apartmani i apartmani.

(5) Unutar vrste Turističko naselje mogu se prostorno nalaziti i druge vrste ugostiteljskih objekata za smještaj istog ugostitelja koji se kategoriziraju zasebno primjenom propisa koji se na njih odnose.

(6) Samostalne građevine u kojima se nalaze smještajne jedinice u Turističkom naselju mogu se nazivati komercijalnim nazivima: bungalov, paviljon, vila i sl. i kao takve oglašavati i isticati u cjenicima.

22. Pravilnik o razvrstavanju i kategorizaciji ugostiteljskih objekata iz skupine Kampovi

(„Narodne novine“, broj 54/16, 68/19 i 120/19)

Članak 34.

Objekti iz skupine Kampovi razvrstavaju se sukladno obveznim ugostiteljskim uslugama u vrste:

1. Kamp,
2. Glamping,
3. Kamp odmorište.

Članak 36.

(1) Kamp je objekt u kojem se pružaju usluge:

1. smještaja na osnovnim smještajnim jedinicama - kampiranje,
2. smještaja u građevinama; bungalov, paviljon i drugo,
3. prehrane, pića i napitaka,
4. iznajmljivanja pokretne opreme za kampiranje; stolova, stolica, vreća za spavanje, šatora, kamp prikolica (kamp kućica, karavan), pokretnih kućica (mobilhome), autodrom (kamper), glamping kućica, glamping opreme i slično,
5. bavljenja športom i/ili drugim oblicima rekreacije u Kampu ili u blizini Kampa,
6. druge usluge u funkciji turističke potrošnje.

...

(6) Kamp mora imati najmanje deset osnovnih smještajnih jedinica odnosno kamp mjesta i/ili kamp parcele (mogu biti sve kamp parcele), a može imati smještajne jedinice u građevinama.

(7) Od ukupnog kapaciteta objekta izraženog brojem smještajnih jedinica 70% kapaciteta mora biti osigurano za smještaj gostiju - kampista na osnovnim smještajnim jedinicama (kamp mjesto i/ili kamp parcela). Preostalih 30% smještajnih

jedinica može biti u građevinama. Na najviše 40% osnovnih smještajnih jedinica mogu biti postavljeni mobilhomovi ili glamping kućice.

(8) Objekt može imati mobilhomove i glamping kućice na 50% osnovnih smještajnih jedinica na način da pojedinačno ne prelaze 40% kapaciteta.

Članak 36.a

(1) Glamping je objekt u kojem se pružaju usluge:

1. smještaja na osnovnoj smještajnoj jedinici – kampiranje,
2. smještaja u građevinama; bungalov, paviljon i drugo,

...

(5) Prostorije u kojima se nalaze recepcija, sanitarni čvorovi za goste u zajedničkim sadržajima i ostale građevine, ne mogu biti kontejnerskog tipa.

(6) Glamping mora imati najmanje deset osnovnih smještajnih jedinica odnosno kamp parcela, a može imati smještajne jedinice u građevinama.

(7) Od ukupnog kapaciteta objekta, izraženog brojem smještajnih jedinica, 70% kapaciteta mora biti osigurano za smještaj gostiju – kampista na osnovnim smještajnim jedinicama – kamp parcelama. Preostalih 30% smještajnih jedinica može biti u građevinama – sobama, studio apartmanima i apartmanima.

(8) Na svim osnovnim smještajnim jedinicama (kamp parcelama) mora biti postavljena glamping oprema odnosno glamping šatori i/ili glamping kućice, sve s vlastitom kupaonicom.

(9) Na osnovnim smještajnim jedinicama zabranjeno je postavljanje ograda, trajnih popločenja tla i slično.«.

Članak 37.

(1) Kamp odmorište je objekt u kojem ugostitelj pruža usluge kampiranja za kraći odmor gosta s vlastitom pokretnom opremom za kampiranje.

(2) Kamp odmorište ima smještajne jedinice – kamp mjesta i centralnu servisnu stanicu, a usluga recepcije pruža se na zahtjev gosta.

23. Pravilnik o razvrstavanju i kategorizaciji objekata u kojima se pružaju ugostiteljske usluge u domaćinstvu („Narodne novine“, broj 9/16, 54/16, 61/16 - ispravak, 69/17 i 120/19)

Članak 16.

Objekti u domaćinstvu razvrstani su sukladno obveznim ugostiteljskim uslugama u vrste:

1. Soba,
2. Apartman,
3. Studio apartman,
4. Kuća za odmor,
5. Kamp,
6. Kamp odmorište
7. Objekt za robinzonski smještaj.

24. Pravilnik o razvrstavanju i kategorizaciji ugostiteljskih objekata iz skupine ostali ugostiteljski objekti za smještaj („Narodne novine“, broj 54/16, 69/17)

Članak 30.

Objekti iz skupine Ostali ugostiteljski objekti za smještaj razvrstavaju se sukladno obveznim ugostiteljskim uslugama u vrste:

1. Soba,
2. Apartman,
3. Studio apartman,
4. Kuća za odmor,
5. Prenocilište,
6. Odmaralište za djecu,
7. Hostel,
8. Planinarski dom,
9. Lovački dom,
10. Učenički dom ili Studentski dom ili Akademis,
11. Objekt za robinzonski smještaj.

25. Pravilnik o razvrstavanju i kategorizaciji objekata u kojima se pružaju ugostiteljske usluge na obiteljskom poljoprivrednom gospodarstvu („Narodne novine“, broj 54/16, 69/17 i 120/19)

Članak 20.

Objekti na OPG-u razvrstani su sukladno obveznim ugostiteljskim uslugama u vrste:

1. Vinotočje/Kušaonica,
2. Izletište,
3. Soba,
4. Apartman,

5. Ruralna kuća za odmor,
6. Kamp,
7. Kamp odmorište,
8. Objekt za robinzonski smještaj.

26. Zakon o obrani

(„Narodne novine“, broj 73/13, 75/15, 27/16, 110/17, 30/18 i 70/19)

Članak 92.

...

(2) Radi zaštite vojnih lokacija i građevina Ministarstvo obrane sudjeluje u postupku izrade dokumenata prostornog uređenja i daje mišljenje na predložene dokumente prije njihova donošenja.

...

27. Zakon o sustavu civilne zaštite

(„Narodne novine“, broj 82/15 i 118/18)

Članak 1.

(1) Ovim Zakonom uređuje se sustav i djelovanje civilne zaštite; prava i obveze tijela državne uprave, jedinica lokalne i područne (regionalne) samouprave, pravnih i fizičkih osoba; i druga pitanja važna za sustav civilne zaštite.

(2) Civilna zaštita je sustav organiziranja sudionika, operativnih snaga i građana za ostvarivanje zaštite i spašavanja ljudi, životinja, materijalnih i kulturnih dobara i okoliša u velikim nesrećama i katastrofama i otklanjanja posljedica terorizma i ratnih razaranja.

(3) Civilna zaštita je od javnog interesa za Republiku Hrvatsku i za sigurnost Republike Hrvatske.

...

Članak 3.

Pojedini izrazi u smislu ovoga Zakona imaju sljedeće značenje:

...

34) Zahtjevi sustava civilne zaštite u području prostornog uređenja znače preventivne aktivnosti i mjere koje moraju sadržavati dokumenti prostornog uređenja jedinica lokalne i područne (regionalne) samouprave.

...

Članak 12.

Ministarstvo je nadležno za sljedeće poslove:

...

– daje suglasnost jedinicama lokalne i područne (regionalne) samouprave na planirane mjere zaštite i spašavanja u dokumentima prostornog uređenja i usklađenost s procjenama rizika

Članak 39.

(1) Vlasnici i korisnici objekata u kojima se okuplja ili istodobno boravi više od 250 ljudi te odgojne, obrazovne, zdravstvene i druge ustanove, prometni terminali, sportske dvorane, stadioni, trgovački centri, hoteli, autokampovi, proizvodni prostori i slično, u kojima se zbog buke ili akustičke izolacije ne može osigurati dovoljna čujnost sustava za javno uzbunjivanje, dužni su uspostaviti i održavati odgovarajući interni sustav za uzbunjivanje i obavješćivanje te preko istog osigurati provedbu javnog uzbunjivanja i prijem priopćenja nadležnog centra 112 o vrsti opasnosti i mjerama za zaštitu koje je potrebno poduzeti.

...

28. Pravilnik o postupku uzbunjivanja stanovništva

(„Narodne novine“, broj 69/16)

Članak 1.

Ovim Pravilnikom propisuju se subjekti i sredstva za uzbunjivanje stanovništva te postupak za uzbunjivanje i obavješćivanje stanovništva o nastanku opasnosti, postupcima za vrijeme trajanja opasnosti i prestanku opasnosti.

29. Pravilnik o mjerama zaštite od elementarnih nepogoda i ratnih opasnosti u prostornom planiranju i uređivanju prostora, osim odredbi o skloništim

(„Narodne novine“, broj 29/83, 36/85, 42/86)

Članak 1.

Ovim Pravilnikom određuju se pojedini sadržaji prostornih planova, smjernice za planiranje prostora, prostorni standardi i normativi te postupak izrade i donošenja pojedinih dijelova prostornih planova koji su od važnosti za zaštitu od elementarnih nepogoda i ratnih opasnosti.

Planiranjem mjera zaštite u prostornim planovima te njihovim provođenjem u uređivanju prostora trebaju se broj, opseg i posljedica elementarnih nepogoda i ratnih opasnosti svesti na najmanju moguću mjeru.

30. Pravilnik o smjernicama za izradu procjena rizika od katastrofa i velikih nesreća za područje Republike Hrvatske i jedinica lokalne i područne (regionalne) samouprave
(„Narodne novine“, broj 65/16)**Članak 1.**

Ovim Pravilnikom propisuju se sadržaj, nositelji izrade procjena rizika te nositelje izrade i kriteriji za određivanje smjernica za izradu procjene rizika od katastrofa za područje Republike Hrvatske i procjena rizika od velikih nesreća za područja jedinica lokalne i područne (regionalne) samouprave.

...

Članak 8.

(2) Procjene rizika od velikih nesreća za područja jedinica lokalne samouprave izrađuju se najmanje jednom u tri godine te se njihovo usklađivanje i usvajanje mora provesti do kraja mjeseca ožujka, a županijskih do početka rujna u svakom trogodišnjem ciklusu.

...

(4) Prve procjene rizika od velikih nesreća za područja općina i gradova moraju biti usvojene do kraja ožujka 2018. godine, a za područja županija i Grada Zagreba do početka rujna 2018. godine. Procjene rizika od velikih nesreća za područja županija izrađuju se po izradi i na temelju rezultata procjena rizika jedinica lokalne samouprave s njihovog područja.

...

31. Zakon o zaštiti od požara

(„Narodne novine“, broj 92/10)

Članak 23.

...

(2) Nadležna policijska uprava, na traženje nadležnog tijela, sudjeluje u postupku donošenja dokumenata prostornog uređenja područne (regionalne) i lokalne razine sukladno propisu kojim se uređuje područje prostornog uređenja i građenja.

(3) Pri donošenju dokumenata prostornog uređenja iz stavka 1. i 2. ovoga članka treba voditi računa o prostornim uvjetima zaštite od požara, posebice o:

- mogućnosti evakuacije i spašavanja ljudi, životinja i imovine,
- sigurnosnim udaljenostima između građevina ili njihovom požarnom odjeljivanju,
- osiguranju pristupa i operativnih površina za vatrogasna vozila,
- osiguranju dostatnih izvora vode za gašenje,

uzimajući u obzir postojeća i nova naselja, građevine, postrojenja i prostore te njihova požarna opterećenja i zauzetost osobama.

32. Zakon o obnovljivim izvorima energije i visokoučinkovitoj kogeneraciji

(„Narodne novine“, 138/21)

Članak 1.

(1) Ovim se Zakonom uređuje okvir za promicanje korištenja obnovljive energije na održivi način, uređuju planiranje i poticanje proizvodnje i potrošnje električne energije proizvedene u proizvodnim postrojenjima koja koriste obnovljive izvore energije i visokoučinkovitu kogeneraciju, utvrđuju se mjere poticanja.... te se uređuju druga pitanja od važnosti za korištenje obnovljivih izvora energije i visokoučinkovite kogeneracije.

...

Članak 4.

...

9. energija iz obnovljivih izvora je energija iz obnovljivih nefosilnih izvora, primjerice energija vjetra, solarna energija (toplinska i fotonaponska) te geotermalna energija, energija iz okoliša, energija plime, oseke i druga energija mora, hidroenergija, biomasa, plin dobiven od otpada, plin dobiven iz uređaja za obradu otpadnih voda i bioplina

...

20. kogeneracijsko postrojenje je proizvodno postrojenje u kojem se istodobno proizvodi električna i toplinska energija u jedinstvenom procesu, pri čemu se kogeneracijska postrojenja koja obnovljive izvore energije koriste kao primarni izvor energije smatraju proizvodnim postrojenjima koja koriste obnovljive izvore energije

...

33. Zakon o cestama

(„Narodne novine“, broj 84/11, 22/13, 54/13, 148/13, 92/14, 110/19 i 144/21)

Članak 2.

1) Pojedini izrazi u smislu ovoga Zakona imaju sljedeće značenje:

1. »javne ceste« su ceste razvrstane kao javne ceste sukladno ovom Zakonu, koje svatko može slobodno koristiti na način i pod uvjetima određenim ovim Zakonom i drugim propisima,

...

3. »državne ceste« su javne ceste koje imaju funkciju povezivanja Republike Hrvatske u europski prometni sustav, ostvarivanja kontinuiteta E-cesta prometnog povezivanja regija Republike Hrvatske, prometnog povezivanja sjedišta županija međusobno, povezivanja sjedišta županija s većim regionalnim sjedištima susjednih država (gradovi veći od 100.000 stanovnika), omogućavanja tranzitnog prometa, koje čine cestovnu okosnicu velikih otoka i kojima se ostvaruje kontinuitet državnih cesta kroz gradove, a koje su razvrstane kao državne ceste sukladno ovom Zakonu,

4. »županijske ceste« su javne ceste koje povezuju sjedišta županija s gradovima i općinskim sjedištima, koje povezuju sjedišta gradova i općina međusobno, preko kojih se ostvaruje veza grada ili gradskih dijelova s državnim cestama, a koje su razvrstane kao županijske ceste sukladno ovom Zakonu,

5. »lokalne ceste« su javne ceste koje povezuju sjedište grada, odnosno općine s naseljima s više od 50 stanovnika unutar grada ili općine, ceste u urbanom području koje povezuju gradske četvrti sa županijskim cestama, ceste koje povezuju susjedne gradske četvrti međusobno, a koje su razvrstane kao lokalne ceste sukladno ovom Zakonu,

6. »nerazvrstane ceste« su ceste koje se koriste za promet vozilima, koje svatko može slobodno koristiti na način i pod uvjetima određenim ovim Zakonom i drugim propisima, a koje nisu razvrstane kao javne ceste u smislu ovoga Zakona,

...

18. »Hrvatske ceste d.o.o.« je društvo s ograničenom odgovornošću za upravljanje, građenje, rekonstrukciju i održavanje državnih cesta,

19. »županijska uprava za ceste« je ustanova za upravljanje, građenje, rekonstrukciju i održavanje županijskih i lokalnih cesta.

...

Članak 6.

(1) Javne ceste se, ovisno o njihovom društvenom, prometnom i gospodarskom značenju razvrstavaju u jednu od sljedeće četiri skupine:

- 1) autoceste,
- 2) državne ceste,
- 3) županijske ceste,
- 4) lokalne ceste.

(2) Autoceste i državne ceste čine jedinstvenu prometnu cjelinu i tehničko-tehnološko jedinstvo cestovne mreže.

Članak 98.

(1) Nerazvrstane ceste su ... i to posebice:

...

- ceste koje povezuju naselja,
- ceste koje povezuju područja unutar gradova i naselja,
- terminali i okretišta vozila javnog prijevoza,
- pristupne ceste do stambenih, poslovnih, gospodarskih i drugih građevina,
- druge ceste na području naselja i gradova.

...

34. Odluka o razvrstavanju javnih cesta

(„Narodne novine“, broj 17/20)

III.

U državne ceste se razvrstavaju sljedeće ceste:

BROJ CESTE	OPIS CESTE
DC 546	Bregana (D231) – Stojdraga – Novo Selo Žumberačko – Hartje – Krašić – Vrh Draganički (D4)

IV.

U županijske ceste se razvrstavaju sljedeće ceste:

BROJ CESTE	OPIS CESTE
3097	Kamanje (D228) – Vivodina – Petruš Vrh – Krašić (D546)
3100	Kostel Pribički (D546) – Slavetić – Petrovina (Ž3102)
3297	Brezarić (D546) – Ozalj (D228)

V.

U lokalne ceste se razvrstavaju sljedeće ceste:

BROJ CESTE	OPIS CESTE
31129	Gornje Prekrižje – Jezerine (Ž3097)
31130	Pećno – Rude Pribičke – Kostel Pribički (D546)
31132	Strmac Pribički (D546) – Pribić – Krašić (D546)

31133	Krašić (D546) – Krupače
31136	Brlenić (D546) – Čeglje (D1)
31184	Mirkopolje (nerazvrstana cesta – L31185)
31185	Mirkopolje (Ž3297) – A. G. Grada Karlovca (Vukoder)
34014	Vrhovac (L34013) – Krašić (Ž3097)

35. Uredba o mjerilima za razvrstavanje javnih cesta
(„Narodne novine“, broj 34/12)

Članak 7.

...

(2) U državne ceste se, osim cesta iz stavka 1. ovoga članka, prema osnovnim mjerilima razvrstavaju i:

1. ceste koje međusobno povezuju sjedišta županija,
2. ceste koje povezuju sjedišta županija s većim regionalnim sjedištima susjednih država (gradovi veći od 100.000 stanovnika),

...

(3) U državne ceste se prema dopunskim mjerilima razvrstavaju priključne ceste, koje povezuju državne ceste sa:

1. autocestama, kada je državna cesta prva javna cesta na koju se autocesta priključuje,
2. međunarodnim cestovnim graničnim prijelazima,
3. međunarodnim zračnim lukama,

...

Članak 8.

(1) U županijske ceste prema osnovnim mjerilima razvrstavaju se:

1. priključne ceste kojima se autocesta spaja na županijsku cestu kad je županijska cesta prva javna cesta na koju se autocesta priključuje,
2. ceste koje povezuju sjedišta županija s gradovima i općinskim sjedištima,
3. ceste koje povezuju sjedišta gradova i općina međusobno,
4. značajne ceste unutar područja preko kojih se ostvaruje veza grada ili gradskih dijelova s državnim cestama.

(2) U županijske ceste prema dopunskim mjerilima razvrstavaju se priključne ceste, koje povezuju državne i županijske ceste sa:

1. morskim i riječnim lukama županijskog značenja,
2. zračnim lukama,
3. željezničkim kolodvorima,
4. robnim terminalima,
5. izdvojenim građevinskim područjima i lokalitetima ugostiteljsko turističke i sportsko-rekreacijske namjene,
6. izdvojenim građevinskim područjima proizvodne i poslovne namjene,
7. lokalitetima i građevinama ubilježenim u državnim registrima kao povijesno-kulturna ili prirodna baština,
8. naseljima većim od 300 stanovnika, s tim da je udaljenost početka naselja od razvrstane ceste veća od 500 m,
9. međudržavnim cestovnim graničnim prijelazima.

...

Članak 9.

(1) U lokalne ceste prema osnovnim mjerilima razvrstavaju se:

1. priključne ceste kojima se autocesta spaja na lokalnu cestu kad je lokalna cesta prva javna cesta na koju se autocesta priključuje,
2. ceste koje povezuju sjedište grada, odnosno općine s naseljima sa više od 50 stanovnika unutar grada ili općine,
3. ceste u urbanom području koje povezuju gradske četvrti sa županijskim cestama,
4. ceste koje povezuju susjedne gradske četvrti međusobno.

(2) U lokalne ceste prema dopunskim mjerilima razvrstavaju se priključne ceste koje povezuju prometne, povijesno-kulturne, prirodne, turističke, zdravstvene i sportsko-rekreacijske lokalitete, gradskog ili općinskog značenja, s lokalnom ili županijskom cestom, odnosno državnom mrežom cesta.

36. Zakon o plovidbi i lukama unutarnjih voda

(„Narodne novine“, 144/21)

Članak 5.

...

54. pristanište je vodeni dio i s njim neposredno povezani kopneni prostor koji je namijenjen i opremljen za pristajanje, sidrenje i zaštitu plovila, ukrcaj, iskrcaj, prekrcaj i/ili skladištenje tereta i/ili ukrcaj i iskrcaj putnika

...

Članak 135.

(1) Međunarodni vodni putovi u Republici Hrvatskoj su:

...

– vodni put rijeke Kupe od rkm 0+000 do rkm 5+900,

...

(3) Državni vodni putovi u Republici Hrvatskoj su svi ostali vodni putovi koji nisu naznačeni u stavku 1. i 2. ovoga članka.

...

37. Uredba o pristaništima unutarnjih voda

(„Narodne novine“, broj 134/08)

Članak 2.

Pristanište može biti otvoreno za domaći i/ili međunarodni javni promet putnika i roba te za vlastite potrebe korisnika pristaništa.

38. Zakon o zračnom prometu

(„Narodne novine“, broj 69/09, 84/11, 54/13, 127/13 i 92/14)

Članak 2.

Pojmovi koji se upotrebljavaju u ovom Zakonu imaju sljedeće značenje:

1) **aerodrom** (aerodrome): određeno područje na zemlji ili vodi (uključujući sve objekte, instalacije i opremu) namijenjeno u potpunosti ili djelomično za kretanje, uzlijetanje, slijetanje i boravak zrakoplova,

...

Članak 3.

(1) Tijela nadležna za civilno zrakoplovstvo prema ovom Zakonu su:

a) ministarstvo nadležno za civilni zračni promet (u daljnjem tekstu: Ministarstvo)

b) Hrvatska agencija za civilno zrakoplovstvo (u daljnjem tekstu: Agencija)

c) Agencija za istraživanje nesreća u zračnom, pomorskom i željezničkom prometu (u daljnjem tekstu: Agencija za istraživanje)

...

Članak 18.b

(1) Registrirane površine za slijetanje i uzlijetanje mogu se koristiti za obavljanje nekomercijalnih letaćkih operacija po pravilima vizualnog letenja danju za potrebe operatora zrakoplova koji je registrirao površinu, odnosno drugih operatora zrakoplova kojima je taj operator zrakoplova dozvolio korištenje registrirane površine.

(2) Registrirane površine za slijetanje i uzlijetanje ne objavljuju se u službenim zrakoplovnim publikacijama Republike Hrvatske.

(3) Iznimno od stavka 1. ovog članka, Agencija može pojedinom operatoru zrakoplova izdati posebno odobrenje za korištenje registrirane površine za obavljanje operacija u svrhu:

a) izvođenja komercijalnih letova koji počinju i završavaju na istoj površini te koji se odvijaju u radijusu od najviše 50 nautičkih milja ili

b) za osposobljavanje članova posade zrakoplova, uzimajući u obzir broj operacija na toj površini i sigurnost operacija.

(4) Operator zrakoplova koji koristi registriranu površinu odgovoran je za sigurnost svih aspekata operacija.

(5) Zahtjev za registriranje površine operator zrakoplova podnosi Agenciji.

(6) Uvjeti za registriranje površina iz stavka 1. ovog članka utvrđuju se naredbom o zrakoplovnoj sigurnosti koju donosi Agencija.

(7) Slijetanje i uzlijetanje na registrirane površine ne smatra se izvanaerodromskim slijetanjem i uzlijetanjem.

39. Pravilnik o načinu i uvjetima određivanja zone elektroničke komunikacijske infrastrukture i druge povezane opreme, zaštitne zone i radijskog koridora te obveze investitora radova ili građevine

(„Narodne novine“, broj 75/13)

Članak 14.

Veličine zaštitnih zona i sektora bez prepreka, te vrste radijskih središta za koja se određuju zaštitne zone su sljedeće:

1. Primarna zona je područje u radijusu 400 m od granice radijskog središta za zrakoplovnu sigurnost i pomorsku navigaciju i sigurnost,

2. Sekundarna zona je područje u radijusu:

a) 400 m od granice radijskog središta za radiogoniometriju

b) 200 m od granice radijskog središta osim radijskog središta za radiogoniometriju i postaje službe radiodifuzije za frekvencijska područja do 30 MHz

c) 1000 m od granice radijskog središta osim radijskog središta za radiogoniometriju i postaje službe radiodifuzije za frekvencijska područja iznad 30 MHz.

3. Zaštitna zona postaje službe radiodifuzije je područje u radijusu 200 m od granice radijskog središta postaje službe radiodifuzije...

...

Članak 15.

Unutar granica primarne zaštitne zone ne smiju se postavljati nepokretne ili pokretne prepreke kao ni vodene površine te pokretne ili nepokretne kovinske površine, elektroenergetski i drugi nadzemni vodovi niti graditi cestovne, željezničke

prometnice i luke. Na veličinu primarne zone nadodaje se veličina sekundarne zone ovisno o frekvencijskom području u kojem rade radijske postaje koje spadaju u primarnu zonu.

Članak 16.

(1) Unutar granica sekundarne zaštitne zone nije dopušteno postavljati prepreke čija bi visina bila iznad zamišljenog kraka elevacijskog kuta od 2° u smjeru od radijskog središta, a vrh kuta je na granici primarne i sekundarne zaštitne zone...

40. Uredba o mjerilima razvoja elektroničke komunikacijske infrastrukture i druge povezane opreme

(„Narodne novine“, broj 131/12, 92/15 i 10/21)

Članak 1.

Ovom se Uredbom propisuju mjerila razvoja elektroničke komunikacijske infrastrukture i druge povezane opreme, što obuhvaća mjerila za izradu te uvjete i način planiranja u dokumentima prostornog uređenja, u dijelu koji se odnosi na elektroničku komunikacijsku infrastrukturu i drugu povezanu opremu.

Članak 3.

(1) U postupku izrade prostornih planova županija, Grada Zagreba, gradova i općina te generalnih urbanističkih planova infrastrukturni operatori obvezni su dostaviti stanje postojeće i planirane elektroničke komunikacijske infrastrukture i druge povezane opreme na razini trasa glavnih kabela, međužupanijskih i međudržavnih poveznica i čvorišta elektroničkih komunikacijskih mreža i njihovih poveznica u nepokretnoj komunikacijskoj mreži, kao i stanje postojeće i planirane elektroničke komunikacijske infrastrukture i druge povezane opreme u mrežama pokretnih komunikacija.

(2) U planovima iz stavka 1. ovoga članka prikazuje se stanje postojeće elektroničke komunikacijske infrastrukture i druge povezane opreme u nepokretnoj komunikacijskoj mreži i u mrežama pokretnih komunikacija te se planiraju koridori i područja za buduću gradnju i/ili rekonstrukciju elektroničke komunikacijske infrastrukture i druge povezane opreme, kao i mogući sadržaji tih koridora i područja.

(3) U planovima iz stavka 1. ovoga članka, na temelju iskazanog interesa jedinica lokalne i područne (regionalne) samouprave, trgovačkih društava u većinskom vlasništvu Republike Hrvatske, ustanova i drugih zainteresiranih korisnika, planiraju se zajednički koridori i područja za buduću gradnju i/ili rekonstrukciju elektroničke komunikacijske infrastrukture i druge povezane opreme, kao i mogući sadržaji tih koridora i područja.

Članak 4.

...

(2) Dokumentima prostornog uređenja planira se elektronička komunikacijska infrastruktura i druga povezana oprema na način kojim se ne ograničuje razvoj elektroničke komunikacijske mreže i elektroničke komunikacijske infrastrukture.

...

Članak 13.

(1) Obvezuju se jedinice lokalne i područne (regionalne) samouprave da usklade odredbe dokumenata prostornog uređenja iz svojeg djelokruga s odredbama ove Uredbe prigodom njihove prve izrade, ili prve izrade njihovih izmjena i/ili dopuna nakon stupanja na snagu ove Uredbe.

(2) Do usklađenja dokumenata prostornog uređenja s odredbama ove Uredbe neposredno se primjenjuje ova Uredba.

41. Zakon o vodama

(„Narodne novine“, broj 66/19)

Članak 35.

Površinskim i podzemnim vodama upravlja se jedinstveno.

Površinske vode dijele se na vode I. reda i vode II. reda.

Popis voda I. reda, koji će uključiti međudržavne vode, priobalne vode, druge veće vodotoke, te bujične vode veće snage, utvrđuje Vlada Republike Hrvatske.

Ostale površinske vode su vode II. reda.

Članak 37.

Planski dokumenti upravljanja vodama su Strategija upravljanja vodama, Plan upravljanja vodnim područjima, višegodišnji programi gradnje, financijski plan Hrvatskih voda, Plan upravljanja vodama i detaljni planovi uređeni ovim Zakonom.

Članak 39.

Vlada Republike Hrvatske donosi Plan upravljanja vodnim područjima, koji se objavljuje u »Narodnim novinama«.

...

Plan upravljanja vodnim područjima donosi se za razdoblje od 6 godina, nakon čega se mijenja i dopunjuje za razdoblje od narednih 6 godina.

...

Jedinice lokalne i područne (regionalne) samouprave dužne su od Hrvatskih voda ishoditi zahtjeve za izradu prostornih planova i mišljenje o poštivanju tih zahtjeva u odnosu na usklađenost tih prostornih planova s planskim dokumentima upravljanja vodama.

...

Članak 52.

...

(3) Podzemne vode ocjenjuju se i razvrstavaju u odgovarajuće kategorije u skladu s njihovim količinskim i kemijskim stanjem.

(5) Kategorije stanja površinskih voda su: vrlo dobro, dobro, umjereno, loše i vrlo loše stanje.

(6) Kategorije stanja podzemnih voda su: dobro i loše stanje.

Članak 70.

(1) Pravne i fizičke osobe dužne su otpadne vode ispuštati putem građevina za javnu odvodnju, građevina urbane oborinske odvodnje i individualnih sustava odvodnje sukladno odluci o odvodnji otpadnih voda

....

42. Pravilnik o uvjetima za utvrđivanje zona sanitarne zaštite

(„Narodne novine“, broj 66/11 i 47/13)

Članak 6.

Na temelju elaborata zona sanitarne zaštite izvorišta može se provesti rezervacija prostora za zone sanitarne zaštite u dokumentu prostornog uređenja.

Rezervacija prostora iz stavka 1. ovoga članka provodi se prema propisima o prostornom uređenju i gradnji.

Članak 9.

Zone sanitarne zaštite utvrđuju se prema tipu vodonosnika za:

1. izvorišta sa zahvaćanjem podzemne vode, i to:

- iz vodonosnika s međuzrnskom poroznošću i
- iz vodonosnika s pukotinskom i pukotinsko-kavernoznom poroznošću;

...

Članak 10.

Zone sanitarne zaštite izvorišta sa zahvaćanjem vode iz vodonosnika s međuzrnskom poroznošću su:

- zona ograničenja i nadzora – III. zona,
- zona strogog ograničenja i nadzora – II. zona i
- zona strogog režima zaštite i nadzora – I. zona.

Članak 17.

Zone sanitarne zaštite izvorišta sa zahvaćanjem voda iz vodonosnika s pukotinskom i pukotinsko-kavernoznom poroznošću određuju se radi smanjenja rizika od onečišćenja vodonosnika s pukotinskom i pukotinsko-kavernoznom poroznošću.

Zone sanitarne zaštite izvorišta sa zahvaćanjem voda iz vodonosnika s pukotinskom i pukotinsko-kavernoznom poroznošću su:

- zona ograničenja – IV. zona,
- zona ograničenja i nadzora – III. zona,
- zona strogog ograničenja i nadzora – II. zona i
- zona strogog režima zaštite i nadzora – I. zona.

...

43. Mrežna pravila prijenosnog sustava

(„Narodne novine“, broj 67/17)

Članak 222.

Prilikom utvrđivanja oblika, širine i drugih dimenzijskih ili prostornih odrednica zaštićenog pojasa iz članka 219. stavka 2. ovih Mrežnih pravila, za prijenosni elektroenergetski vod, operator prijenosnog sustava je dužan držati se najmanjih dozvoljenih udaljenosti od uzdužne osi (simetrane, sredine) prijenosnog elektroenergetskog voda (nadzemni ili kabelski), duž cijele duljine svakog pojedinog voda, utvrđenih sljedećom tablicom:

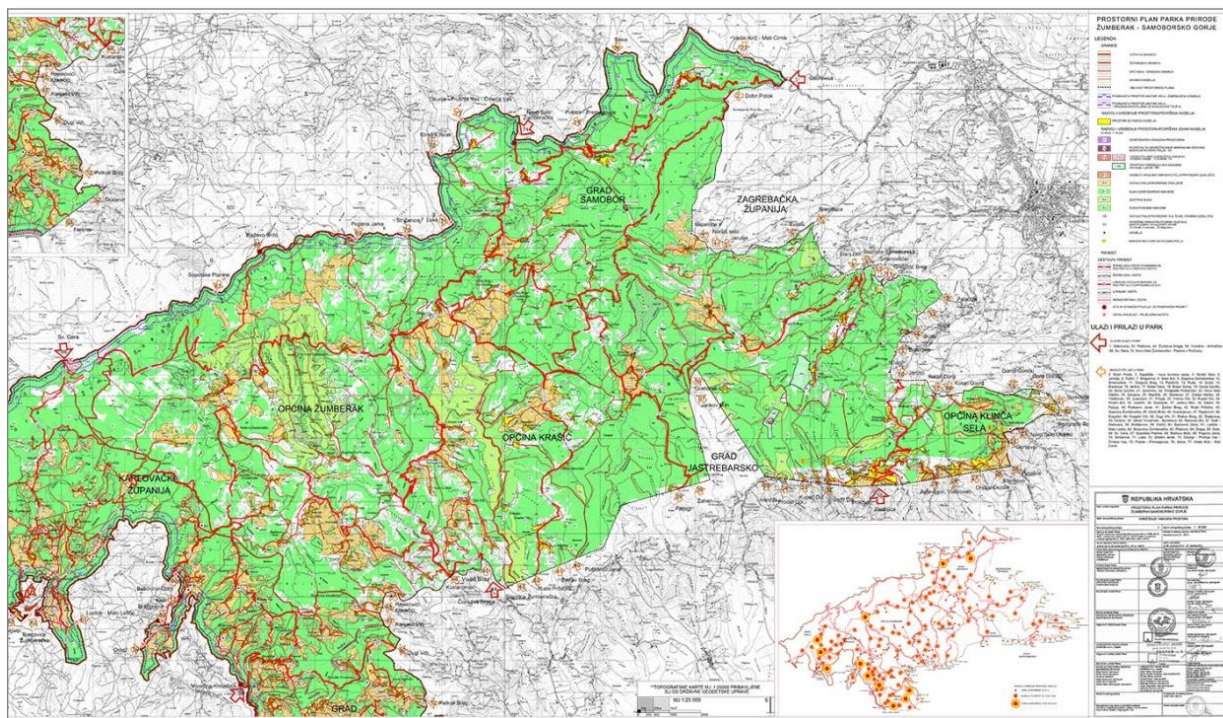
Vrsta i nazivni napon prijenosnog voda	Tip prijenosnog voda	Najmanja širina zaštićenog pojasa (lijevo i desno od uzdužne osi prijenosnog voda)	
		Postojeći vodovi	Planirani vodovi
Nadzemni 110 kV	Jednostruki	20 m	25 m
	Dvostruki	25 m	30 m
Nadzemni 220 kV	Jednostruki	25 m	30 m
	Dvostruki	30 m	35 m

Nadzemni 400 kV	Jednostruki	35 m	40 m
	Dvostruki	40 m	50 m
Kabelski 110 kV	1 x 3x110 kV	2,5 m	3,5 m
	2 x 3x110 kV	3 m	4 m
Kabelski 220 kV	1 x 3x220 kV	3 m	4 m
	2 x 3x220 kV	4 m	5 m

II.1.2. TEHNIČKA I PROSTORNA DOKUMENTACIJA, STRATEGIJE I STRUČNE PODLOGE

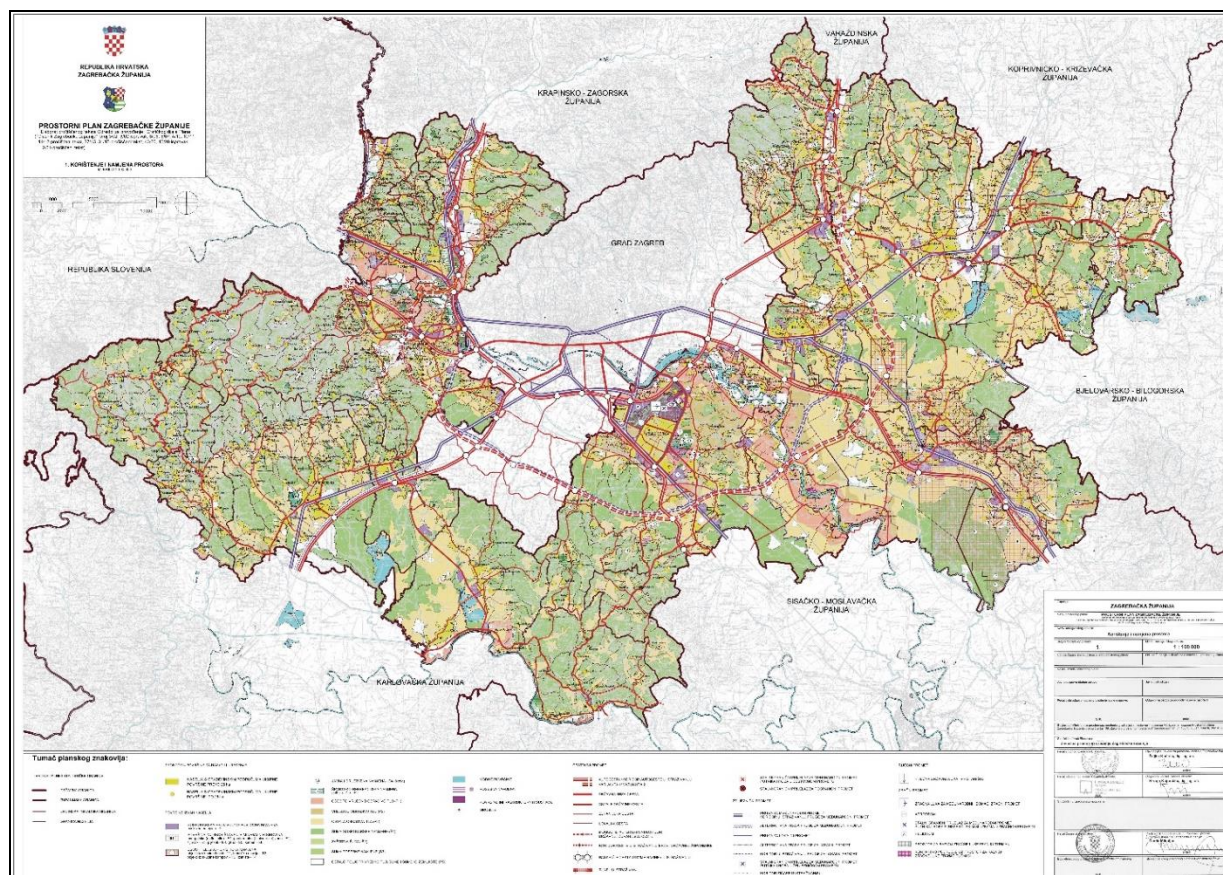
PROSTORNI PLAN PARKA PRIRODE ŽUMBERAK – SAMOBORSKO GORJE

(„Narodne novine“, broj 125/14 i 5/15 - ispravak); *izvadak iz kartografskog prikaza 1.: Korištenje i namjena prostora*




PROSTORNI PLAN ZAGREBAČKE ŽUPANIJE

(„Glasnik Zagrebačke županije“, broj 3/02, 8/05, 8/07, 4/10, 10/11, 14/12-pročišćeni tekst, 27/15 i 31/15-pročišćeni tekst, 43/20, 46/20-ispravak i 2/21- pročišćeni tekst); *Izvadak iz kartografskog prikaza 1.: Korištenje i namjena prostora*



MASTERPLAN RAZVOJA TURIZMA U DOLINI KARDINALA 2018.

institut za turizam



MASTER PLAN ZA RAZVOJ TURIZMA U DOLINI KARDINALA

Zagreb, prosinac 2018. godine.

institut za turizam

Parkiranje u Krašiću odvija se na uređenom parkiralištu u središtu općine iza zgrade Općine te na glavnoj ulici u zgrade i kuće. Također, parkiranje je ulično i na ulicama koje vode prema glavnoj ulici – trgu. Uz središte postoji i gradsko neuređeno parkiralište na poziciji (I), koje može primiti desetak autobusa i 40-100 osobnih vozila. Parkiralište je potrebno urediti prema posebnom projektu.

Veliki problem postoji kada se u proljeće i jesen održavaju vjerska hodočašća. U tim terminima dnevno pristigne više od 70 autobusa koji parkiraju na cijeloj uličnoj mreži Krašića i blokiraju promet naselja. Na slici 7 (prilog 2) prikazana je mogućnost iskoristenja privatne parcele za uređenje parkirališta (G). Parkiralište bi se pristupalo izravno s nove obilaznice spojnim cestom do postojeće obilaznice. Parkiralište bi imalo dva ulaza/izlaza (F i K). Nogostup za pješake već postoji do centra. Parkiralište bi bilo kapaciteta za 60-100 autobusa i isto toliko osobnih automobila. Čestica se nalazi na privatnom zemljištu k.č. 798, k.o. Krašić (I/336599). Parkiralište bi minimalno trebalo imati uređene nogostupe, sanitarni čvor i rasvjetu.




Slika 6.6. Planirana prometna infrastruktura u zoni naselja Krašić i vođenje prometa (izvor: obrada autora) v. prilog 02

Prema slici 7, u središtu grada bi se trebalo pristupiti restrikciji prometovanja motornim prometom. U prvoj fazi, ograničenje prometa može se provesti uvođenjem jednosmjernog prometa, od juga prema sjeveru, s mogućnošću skretanja udesno, prema parkiralištu (M-J). U zadnjoj fazi potrebno je uvesti potpunu zabranu motornog prometa (osim vozila stanovnika i hitnih službi) u cijeloj zoni smirenog prometa (na slici, od dva znaka pješačke zone).

50

institut za turizam

Kulturni turizam

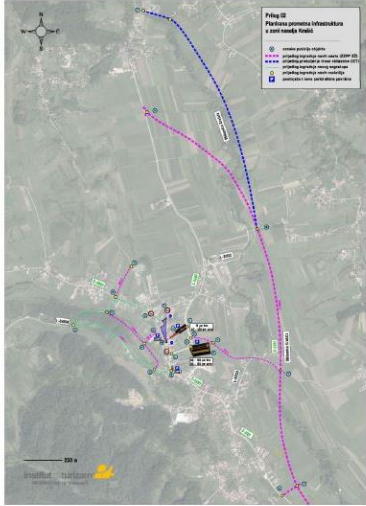


Proizvod/ključne atrakcije i sadržaji	<p>Kulturni proizvod Krašića čine manifestacije i događanja te kulturna baština. Također, dio će turista privučeni kulturnom motivirati i vjerske atrakcije u smislu edukacije i upoznavanja lokalnih kulturnih vrijednosti. Isto tako i turizam vina, odnosno, upoznavanje vina kroz tradiciju života i rada čini kulturni turizam. Konačno, očuvana tradicijska ruralna arhitektura u centrima naselja čini privlačni faktor za dolazak turista koje zanimaju kulturni sadržaji. Ključne sastavnice proizvoda su:</p> <ul style="list-style-type: none"> • Zaštićena kulturna baština • Očuvana središta mjesta • Turizam vina • Manifestacije i događanja • Centar za posjetitelje • Sakralna arhitektura
Profil posjetitelja/Ciljni segmenti	<p>Kulturni sadržaji na određeni način privlače sve ciljne segmente, bilo da je riječ o onima privučena drugim sadržajima) kad je kultura dio doživljaja ili onima koji su motivirani kulturnom. Kad je riječ o onima kojima je to primarni motiv u slučaju Krašića to su manifestacije i događanja i zanimljiva sakralna arhitektura. Posebno se kao ciljni segmenti mogu izdvojiti gosti zrele i treće dobi te gosti privučeni kulturnom.</p>
Faktori uspjeha	<ul style="list-style-type: none"> • Kvalitetna turistička signalizacija • Kvalitetna interpretacija • Kreativna ponuda DMK-a • Destinacijski lanac vrijednosti • Kvalitetna informiranost gostiju • Uključivanje posjetitelja u kreativne aktivnosti
Razvoj proizvoda	<ul style="list-style-type: none"> • Tematiziranje cesta • Povezivanje s kulturnim rutama u okruženju • Kreativne radionice • Interaktivne kreativne izložbe • Vođene ture • Destinacija: Centar za posjetitelje; ugostiteljstvo, suvenirica, tematizirani smještaj, informacije • Unapređenje promocijskih aktivnosti

54

institut za turizam

Druga najznačajnija prometnica je lokalna cesta koja bi spajala obilaznicu i centar naselja Krašić od križanja (C) preko (F) (potencijalnog parkirališta) do parkirališta u središtu Krašića (J). Prometnica bi prolazila postojećim mostom preko rijeke Kupčine. Sva raskrižja na novoj obilaznici bila bi u razini.



Slika 6.4. Planirana prometna infrastruktura u zoni naselja Krašić (izvor: obrada autora), Prilog 2.

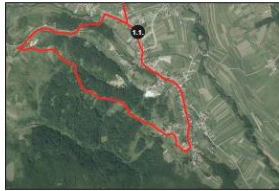
Analizom odvijanja prometnih tokova uočena je potreba za izgradnjom još dviju cesta. Prva prometnica nalazila bi se u središtu naselja od raskrižja (O), preko (P) do postojeće sjeverne

48


ELABORAT TURISTIČKE SIGNALIZACIJE STEPINČEV PUT 1.-5. ETAPA 2017.



ELABORAT TURISTIČKE SIGNALIZACIJE STEPINČEV PUT		elaborat signalizacije izradio: STUDIO KUŠAN d.o.o. Zagreb	
ETAPA	1	POZICIJA SIGNALIZACIJE	1.1
NAZIV PROMETNICE	23097	DATUM	03/2017
BR. STR.	1.1	VRSTA ZNAKA	A1-1
OPIS LOKACIJE		150x100 cm, na visini 1,20m	
Izgradnja župne crkve sv. Trojstva, na 2 m od postojeće pl.		približne koordinate: 45°39'17.8"N 15°31'01.2"E	
k.č. 2109 / 3 k.o. KRAŠIĆ I			

ŠIRA SITUACIJA
M 1:5000



ORTOFOTO
M 1:500
UŽA SITUACIJA
M 1:1000



Plan upravljanja vodnim područjima 2022.

